

ရခိုင်ပြည်နယ်

စစ်တွေခရိုင်

မြို့နယ်အထွေထွေအုပ်ချုပ်ရေးဦးစီးဌာန

ပုဏ္ဏားကျွန်းမြို့နယ်

ဒေသဆိုင်ရာအချက်အလက်များ

ရက်စွဲ၊ ၂၀၂၃ နှစ် ၊ မတ်လ ၃၁ ရက်

မာတိကာ

စဉ်	အကြောင်းအရာ	စာမျက်နှာ	
		မှ	ထိ
	မြေပုံ		
	အခန်း(၁) နိဒါန်း နှင့် ဒေသသမိုင်း		
၁။	နိဒါန်း	၁	၁
၂။	ဒေသသမိုင်းအကျဉ်း	၂	၃
	အခန်း(၂) ပထဝီဝင်အနေအထား		
၃။	တည်နေရာနှင့် အကျယ်အဝန်း	၃	၃
၄။	နယ်နိမိတ်	၃	၃
၅။	မြေမျက်နှာသွင်ပြင်	၄	၄
၆။	ရေဆင်း	၄	၄
၇။	ပင်လယ်ရေမျက်နှာပြင်အထက်အမြင့်	၄	၄
	အခန်း(၃) ရာသီဥတုနှင့်သဘာဝပတ်ဝန်းကျင်		
၈။	ရာသီဥတု	၅	၅
၉။	သဘာဝပေါက်ပင်	၅	၅
၁၀။	တောရိုင်းတိရစ္ဆာန်များ	၆	၆
၁၁။	သဘာဝပတ်ဝန်းကျင်လက်ရှိအခြေအနေ	၆	၆
၁၂။	သဘာဝပတ်ဝန်းကျင်ထိန်းသိမ်းရေးလုပ်ငန်းများ	၆	၆
၁၃။	သဘာဝဘေးအန္တရာယ် ကျရောက်မှု	၆	၇

စဉ်	အကြောင်းအရာ	စာမျက်နှာ	
		မှ	ထိ
	<b>အခန်း(၄)</b> <b>လူဦးရေဆိုင်ရာအချက်အလက်များ</b>		
၁၄။	နေထိုင်သည့် တိုင်းရင်းသားလူမျိုးစုများ	၇	၇
၁၅။	အိမ်ခြေ ၊ အိမ်ထောင်စုနှင့်လူဦးရေ (က)အိမ်ခြေ/အိမ်ထောင်စု (ခ)လူဦးရေ	၈	၈
၁၆။	လူဦးရေတိုးနှုန်းနှင့် ကျား/မ အချိုး (က)လူဦးရေတိုးနှုန်းနှင့်ကျား/မ အချိုး (ခ)မွေးဖွား၊သေဆုံး၊ပြောင်းဝင်၊ပြောင်းထွက်လူဦးရေ	၉	၉
၁၇။	ကိုးကွယ်သည့်ဘာသာ	၉	၉
၁၈။	နိုင်ငံခြားသားများနေထိုင်မှု	၁၀	၁၀
	<b>အခန်း(၅)</b> <b>အုပ်ချုပ်ရေးဆိုင်ရာအချက်အလက်များ</b>		
၁၉။	အုပ်ချုပ်ရေးနယ်မြေ ဖွဲ့စည်းမှု	၁၀	၁၀
၂၀။	အုပ်ချုပ်ရေးမှူးရုံးများ	၁၀	၁၀
၂၁။	ဌာနဆိုင်ရာရုံးနှင့်ဝန်ထမ်းအင်အားစာရင်း	၁၁	၁၄
၂၂။	<b>တရားစီရင်ရေး</b> (က) အမှုကြီး(၁၀) မျိုး (ခ) အခြားအမှု(၁၀)မျိုး (ဂ) ကြိုတင်ကာကွယ်မှု (၁၁)မျိုး	၁၅ ၁၆ ၁၆	၁၅ ၁၆ ၁၇

စဉ်	အကြောင်းအရာ	စာမျက်နှာ	
		မှ	ထိ
၂၃။	ကာကွယ်ရေးနှင့်လုံခြုံရေး		
	(က) တိုင်းစစ်ဌာနချုပ်/တပ်မ/တပ်ရင်း/တပ်ခွဲ/ တပ်ဖွဲ့	၁၇	၁၇
	(ခ) ရဲတပ်ဖွဲ့ တပ်ဖြန့်အင်အား	၁၈	၁၈
	(ဂ) ရဲတပ်ဖွဲ့နှင့်လူဦးရေအချိုး	၁၈	၁၈
	(ဃ) မီးသတ်အင်အားနှင့် မီးသတ်ယာဉ်	၁၈	၁၈
	(င) ပြည်သူ့စစ်အင်အား	၁၉	၂၀
၂၄။	နယ်မြေအခြေအနေ	၂၀	၂၀
၂၅။	ငြိမ်းချမ်းရေးအဖွဲ့အစည်းများ/ အကြမ်းဖက် သောင်းကျန်းသူများ	၂၀	၂၀
၂၆။	ရွေးကောက်ပွဲဆိုင်ရာ ကိစ္စရပ်များ		
	(က) မြို့နယ်ရွေးကောက်ပွဲကော်မရှင်အဖွဲ့ခွဲ အဖွဲ့ဝင်စာရင်း	၂၁	၂၁
	(ခ) ဆန္ဒမဲပေးပိုင်ခွင့်ရှိသူဦးရေ	၂၁	၂၁
	(ဂ) နိုင်ငံရေးပါတီများ	၂၁	၂၁
	(ဃ) ရွေးချယ်ခံရသောလွှတ်တော်ကိုယ်စား လှယ်များ	၂၁	၂၂
	<b>အခန်း(၆)</b> <b>စီးပွားရေးဆိုင်ရာ အချက်အလက်များ</b>		
၂၇။	စီးပွားရေးဆိုင်ရာ ခြုံငုံသုံးသပ်ချက်	၂၂	၂၃
၂၈။	မြေအသုံးချမှု	၂၃	၂၃

စဉ်	အကြောင်းအရာ	စာမျက်နှာ	
		မှ	ထိ
၂၉။	ဆည်မြောင်းတာဝန်များနှင့်ဆည်ရေသောက် ဧရိယာ		
	(က) အစိုးရဆည်များ	၂၄	၂၄
	(ခ) ကိုယ့်အားကိုယ်ကိုးဆည်များ	၂၄	၂၄
	(ဂ) မြစ်ရေတင်စီမံကိန်းများ	၂၄	၂၄
	(ဃ) တာဝန်များ/ရေထိန်းတံခါးများ	၂၅	၂၅
၃၀။	စိုက်ပျိုးရေးလုပ်ငန်း		
	(က) အဓိကသီးနှံ(၁၀)မျိုး စိုက်ပျိုးထုတ်လုပ်မှု	၂၅	၂၆
	(ခ) နှစ်ရှည်သီးနှံစိုက်ပျိုးမှုအခြေအနေ	၂၆	၂၇
	(ဂ) အခြားဈေးကွက်ဝင်သီးနှံများစိုက်ပျိုးထုတ်လုပ်မှု	၂၇	၂၇
	(ဃ) လယ်ယာသုံးစက်ကိရိယာ သုံးစွဲမှုအခြေအနေ	၂၈	၂၈
	(င) လယ်ယာသုံးထယ်၊ ထွန်နှင့်ကျွဲ၊ နွားကောင်ရေ	၂၈	၂၈
	(စ) ဒေသတွင်းဆန်ဖူလုံမှုရာခိုင်နှုန်း	၂၉	၂၉
	(ဆ) ဒေသတွင်းဆီဖူလုံမှုရာခိုင်နှုန်း	၃၀	၃၀
၃၁။	မွေးမြူရေးလုပ်ငန်း		
	(က) မွေးမြူရေးဇုန်များ	၃၀	၃၀
	(ခ) မြို့နယ်မွေးမြူရေး(ကောင်ရေ)	၃၀	၃၀
	(ဂ) မြို့နယ်အသားထုတ်လုပ်မှု(ပိဿာ)	၃၁	၃၁
	(ဃ) မြို့နယ်ကြက်/ဘဲ/ငှက်ထုတ်လုပ်မှု(လုံး)	၃၁	၃၁
	(င) နို့ထွက်ပစ္စည်းထုတ်လုပ်မှု	၃၁	၃၁

စဉ်	အကြောင်းအရာ	စာမျက်နှာ	
		မှ	ထိ
	(စ) မြို့နယ်အတွင်း ငါးပုစွန်မွေးမြူမှုအခြေအနေ	၃၁	၃၁
	(ဆ) ရေချို၊ ရေငန်ငါးဖမ်းလုပ်ငန်းမှ အသားထုတ်လုပ်မှု	၃၁	၃၁
၃၂။	<b>စက်မှုလက်မှုလုပ်ငန်း</b>		
	(က) စက်မှုဇုန်များ	၃၂	၃၂
	(ခ) မြို့နယ်ရှိစက်ရုံများ	၃၂	၃၂
	(ဂ) မြို့နယ်ရှိအလုပ်ရုံများ	၃၃	၃၃
	(ဃ) အိမ်တွင်းစက်မှုလက်မှုလုပ်ငန်းများ	၃၃	၃၃
၃၃။	<b>သစ်တောလုပ်ငန်းဆောင်ရွက်မှုအခြေအနေ</b>		
	(က) သစ်တောများ	၃၄	၃၄
	(ခ) စီးပွားဖြစ်သစ်တောစိုက်ခင်း	၃၄	၃၄
	(ဂ) သစ်ထုတ်လုပ်မှု	၃၅	၃၅
	(ဃ) သစ်တောထွက်ပစ္စည်းများ	၃၅	၃၅
၃၄။	<b>တွင်းထွက်ပစ္စည်းထုတ်လုပ်မှုလုပ်ငန်း</b>		
	(က) ဓာတ်သတ္တုတူးဖော်ထုတ်လုပ်မှု	၃၆	၃၆
	(ခ) ကျောက်မျက်တူးဖော်ထုတ်လုပ်မှု	၃၆	၃၆
၃၅။	<b>စွမ်းအင်နှင့်လျှပ်စစ်ကဏ္ဍ</b>		
	(က) ရေနံထုတ်လုပ်မှု	၃၆	၃၆
	(ခ) ရေနံချက်စက်ရုံ	၃၆	၃၆
	(ဂ) ဓာတ်ဆီ/ဒီဇယ်အရောင်းဆိုင်များ	၃၇	၃၇
	(ဃ) သဘာဝဓါတ်ငွေ့ပိုက်လိုင်း	၃၇	၃၇
	(င) သဘာဝဓါတ်ငွေ့ထုတ်လုပ်မှု	၃၈	၃၈

စဉ်	အကြောင်းအရာ	စာမျက်နှာ	
		မှ	ထိ
	(စ) သဘာဝဓါတ်ငွေ့အရောင်းဆိုင်များ	၃၈	၃၈
	(ဆ) လျှပ်စစ်ဓါတ်အားထုတ်လုပ်မှု	၃၈	၃၈
	(ဇ) ဓါတ်အားခွဲရုံ	၃၈	၃၈
	(ဈ) ထရန်စဖော်မာအရေအတွက်	၃၉	၃၉
	(ည) လျှပ်စစ်ဓါတ်အားသုံးစွဲ	၃၉	၃၉
၃၆။	ဆက်သွယ်ရေး (က) စာတိုက်၊ ကြေးနန်း၊ တယ်လီဖုန်း၊ အင်တာနက် (ခ) ရုပ်သံလွှင့်ရုံ/ ထပ်ဆင့်လွှင့်ရုံ	၄၀	၄၀
၃၇။	ပို့ဆောင်ရေးနှင့်လမ်းပန်းဆက်သွယ်ရေးလုပ်ငန်း (က) လေကြောင်းလမ်း (ခ) ရေကြောင်းလမ်း (ဂ) ရထားလမ်းနှင့်ဘူတာရုံများ (ဃ) ကားဂိတ်များ	၄၁	၄၁
၃၈။	လမ်းဦးစီးဌာနနှင့်တံတားဦးစီးဌာနများမှ ဆောင်ရွက်သည့်လုပ်ငန်းများ (က) ကားလမ်းများ (ခ) မြို့နယ်ချင်းဆက်လမ်းများ (ဂ) တံတားများ (ဃ) လမ်း၊ တံတားသုံးစက်ကိရိယာများ (င) လမ်း၊ တံတားအသုံးပြုခကောက်ခံသည့်လုပ်ငန်း	၄၂	၄၂
၃၉။	ဟိုတယ်နှင့်ခရီးသွားလုပ်ငန်း		

စဉ်	အကြောင်းအရာ	စာမျက်နှာ	
		မှ	ထိ
	(က) ဟိုတယ်	၄၅	၄၅
	(ခ) မိုတယ်၊ အင်း၊ တည်းခိုခန်း	၄၅	၄၅
	(ဂ) ကမ်းခြေ/ အပန်းဖြေနေရာ	၄၅	၄၅
၄၀။	သမဝါယမအသင်းများ	၄၆	၄၆
၄၁။	စီးပွားရေးဆိုင်ရာ အခြေခံအဆောက်အအုံများ		
	(က) ကုမ္ပဏီ၊ ကုန်စည်ဒိုင်၊ ပွဲရုံ၊ ဈေးနှင့် ကုန်တိုက်များ	၄၇	၄၈
	(ခ) ဘဏ်များ	၄၈	၄၈
	(ဂ) စတိုးဆိုင်နှင့် အရောင်းဆိုင်များ	၄၈	၄၉
၄၂။	စည်ပင်သာယာရေးလုပ်ငန်းများ		
	(က) ဈေးလုပ်ငန်း	၄၉	၄၉
	(ခ) သောက်သုံးရေရရှိရေးလုပ်ငန်း	၅၀	၅၀
	(ဂ) သန့်ရှင်းရေးလုပ်ငန်း	၅၀	၅၀
	(ဃ) လမ်း၊ တံတားလုပ်ငန်း	၅၀	၅၁
၄၃။	ပုံနှိပ်လုပ်ငန်းနှင့် မီဒီယာလုပ်ငန်းများ		
	(က) ပုံနှိပ်လုပ်ငန်းနှင့် တေးသံသွင်း၊ ဗွီဒီယို	၅၁	၅၁
	(ခ) မီဒီယာလုပ်ငန်းများ	၅၂	၅၂
၄၄။	ဌာနဆိုင်ရာများမှ ကောက်ခံရရှိငွေနှင့်		



စဉ်	အကြောင်းအရာ	စာမျက်နှာ	
		မှ	ထိ
	ဌာနဆိုင်ရာ များသို့ ရန်ပုံငွေခွဲဝေချထားမှု		
	(က) ဌာနဆိုင်ရာအလိုက် အခွန် ကောက်ခံရရှိမှု	၅၂	၅၃
	(ခ) ဌာနဆိုင်ရာများသို့ ရန်ပုံငွေခွဲဝေချထားမှု	၅၄	၅၄
၄၅။	ပြည်တွင်း အသားတင်ထုတ်လုပ်မှုနှင့်ဝန်ဆောင်မှု တန်ဖိုး	၅၅	၅၅
၄၆။	လူတစ်ဦးချင်းဝင်ငွေ	၅၆	၅၆
၄၇။	အသက်မွေးဝမ်းကြောင်းလုပ်ငန်းအလိုက် အလုပ်လုပ်သူဦးရေ	၅၆	၅၆
၄၈။	အလုပ်လုပ်နိုင်သူဦးရေနှင့် အလုပ်လက်မဲ့ဦးရေ	၅၇	၅၇
	အခန်း(၇) လူမှုရေးဆိုင်ရာ အချက်အလက်များ		

စဉ်	အကြောင်းအရာ	စာမျက်နှာ	
		မှ	ထိ
၄၉။	<b>ပညာရေးကဏ္ဍ</b>		
	(က) အဆင့်မြင့်ပညာ	၅၇	၅၇
	(ခ) အခြေခံပညာ	၅၈	၆၄
	(ဂ) မူလတန်းကြိုကျောင်း	၆၄	၆၄
	(ဃ) ဘုန်းတော်ကြီးသင်ပညာရေးကျောင်း	၆၅	၆၅
	(င) ကျောင်းနေအရွယ်ကလေးများ ကျောင်းအပ်နှံမှု	၆၅	၆၅
	(စ) တက္ကသိုလ်ဝင်တန်းအောင်မြင်မှု	၆၅	၆၅
	(ဆ) စာတတ်မြောက်မှု ရာခိုင်နှုန်း	၆၆	၆၆
	(ဇ) သင်ကြားမှု သင်ယူမှုအထောက်အကူပြုစာသင်ခန်းများဖွင့်လှစ်နိုင်မှု	၆၆	၆၇
	(ဈ) စာကြည့်တိုက်များဖွင့်လှစ်နိုင်မှု	၆၇	၆၇
(ည) ပညာရေးအတွက် အစိုးရအသုံးစရိတ်	၆၇	၆၇	
၅၀။	<b>ကျန်းမာရေးကဏ္ဍ</b>		
	(က) ဆေးရုံများ	၆၈	၆၈
	(ခ) ဆေးပေးခန်းများ	၆၈	၆၈
	(ဂ) ကျေးလက်ကျန်းမာရေးဌာန/ဌာနခွဲ	၆၉	၇၀
	(ဃ) ကျန်းမာရေးစောင့်ရှောက်မှု	၇၀	၇၀
	(င) ဒေသတွင်း အများဆုံးဖြစ်တတ်သောရောဂါများ	၇၀	၇၀
	(စ) HIV/ AIDS-ရောဂါဖြစ်ပွား/သေဆုံးဦးရေ	၇၁	၇၁
	(ဆ) ကျန်းမာရေးဆိုင်ရာ အညွှန်းကိန်းများ	၇၁	၇၁
	(ဇ) ကျန်းမာရေးအတွက် အစိုးရအသုံးစရိတ်	၇၂	၇၂

စဉ်	အကြောင်းအရာ	စာမျက်နှာ	
		မှ	ထိ
၅၁။	လူမှုရေးအသင်းအဖွဲ့များ		
	(က) INGO	၇၃	၇၃
	(ခ) NGO (ဦးရေ)	၇၃	၇၃
	(ဂ) အသင်းအဖွဲ့များ	၇၃	၇၅
၅၂။	အားကစားနှင့်ဖျော်ဖြေရေးလုပ်ငန်းများ	၇၆	၇၆
	<b>အခန်း(၈)</b> ဘာသာရေးဆိုင်ရာအချက်အလက်များ		
၅၃။	ဗုဒ္ဓဘာသာဆိုင်ရာအဆောက်အဦများနှင့် သာသနာဝင် ပုဂ္ဂိုလ်များ		
	(က) သာသနိကအဆောက်အဦများ	၇၆	၇၆
	(ခ) ရဟန်းသံဃာနှင့်သီလရှင်များ	၇၇	၇၇
	(ဂ) ထင်ရှားသည့်ဘုရား၊စေတီ၊ပုထိုးများ	၇၇	၇၇
	(ဃ) ထင်ရှားသည့်ဘုန်းတော်ကြီးကျောင်းများ	၇၇	၇၇
၅၄။	အခြားဘာသာရေးအဆောက်အဦများ	၇၈	၇၈
၅၅။	သမိုင်းဝင်ထင်ရှားသောအဆောက်အဦနှင့်နေရာများ	၇၈	၇၈
	<b>အခန်း(၉)</b> ဒေသဖွံ့ဖြိုးရေးဆိုင်ရာအချက်အလက်များ		
၅၆။	ဒေသဖွံ့ဖြိုးရေးလုပ်ငန်းများဆောင်ရွက်နိုင်မှု အခြေအနေ		
	(က) ကျေးလက်ဒေသဖွံ့ဖြိုးတိုးတက်ရေးဦးစီးဌာနမှ ဆောင်ရွက်သည့်လုပ်ငန်းများ	၇၉	၈၆
	(ခ) အစိုးရနှင့်ပြည်သူမှဆောင်ရွက်သည့်ဒေသဖွံ့ဖြိုး ရေးလုပ်ငန်းများ	၈၆	၈၆

စဉ်	အကြောင်းအရာ	စာမျက်နှာ	
		မှ	ထိ
၅၇။	မြို့နယ်ဆင်းရဲမှုနှုန်း	၈၆	၈၆
၅၈။	မြို့ပြစီမံကိန်း(TownPlan)နှစ်(၃၀)အတွက်မြေသုံးချမှုဆိုင်ရာလျာထားမှု	၈၇	၈၇
	အခန်း(၁၀) အထွေထွေ		
၅၉။	အခြားတင်ပြလိုသောအချက်များ	၈၈	၈၈
၆၀။	နိဂုံး	၈၈	၈၈

# ပုဏ္ဏားကျွန်းမြို့နယ် တည်နေရာအကျယ်အဝန်းပြမြေပုံ



## ရည်ညွှန်းချက်

- ၀။ မြို့နယ် နယ်နိမိတ်
- ၂။ ကျေးရွာအုပ်စု နယ်နိမိတ်
- ၃။ တားလမ်း
- ၄။ မီးရထားလမ်း
- ၅။ မြစ်ချောင်း
- ၆။ မြို့
- ၇။ ကျေးရွာအုပ်စု
- ၈။ ကျေးရွာ
- ၉။ တံတား

--- --
-----
=====
+++++
~~~~~
■
●
○
≡

# ပုဏ္ဏားကျွန်းမြို့နယ်၏ အုပ်ချုပ်ရေး၊ စီးပွားရေး၊ လူမှုရေးအခြေပြမြေပုံ



ကျေးရွာအုပ်စုအညွှန်းပြမြေပုံ  
ပုဏ္ဏားကျွန်းမြို့နယ်  
စစ်တွေခရိုင် ရခိုင်ပြည်နယ်  
စတေး ၁ လက်မ = မိုင်

ဘူးသီးတောင်မြို့နယ်

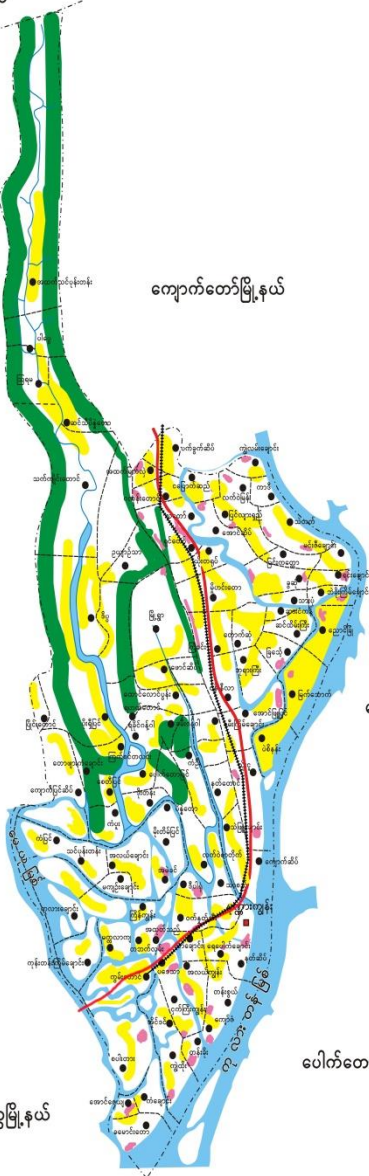
ကျောက်တော်မြို့နယ်

ရသေ့တောင်မြို့နယ်

မြောက်ဦးမြို့နယ်

**ရည်ညွှန်းချက်**

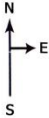
၁။ မြို့နယ်နယ်နိမိတ်	---
၂။ ကျေးရွာအုပ်စုနယ်နိမိတ်	---
၃။ ကားလမ်း	---
၄။ မြစ်/ချောင်း	---
၅။ စိုက်ပျိုးမြေ	Yellow
၆။ မြေရိုင်း	Pink
၇။ တောရိုင်း	Green
၈။ ကြိုးစိုင်း/ကြိုးပြင်ကာကွယ်တော	Light Green
၉။ စိုက်ပျိုးခြင်းမပြုနိုင်သောမြေ	White
၁၀။ ပုဏ္ဏားကျွန်းမြို့	Red Square
၁၁။ ကျေးရွာအုပ်စု	Black Dot



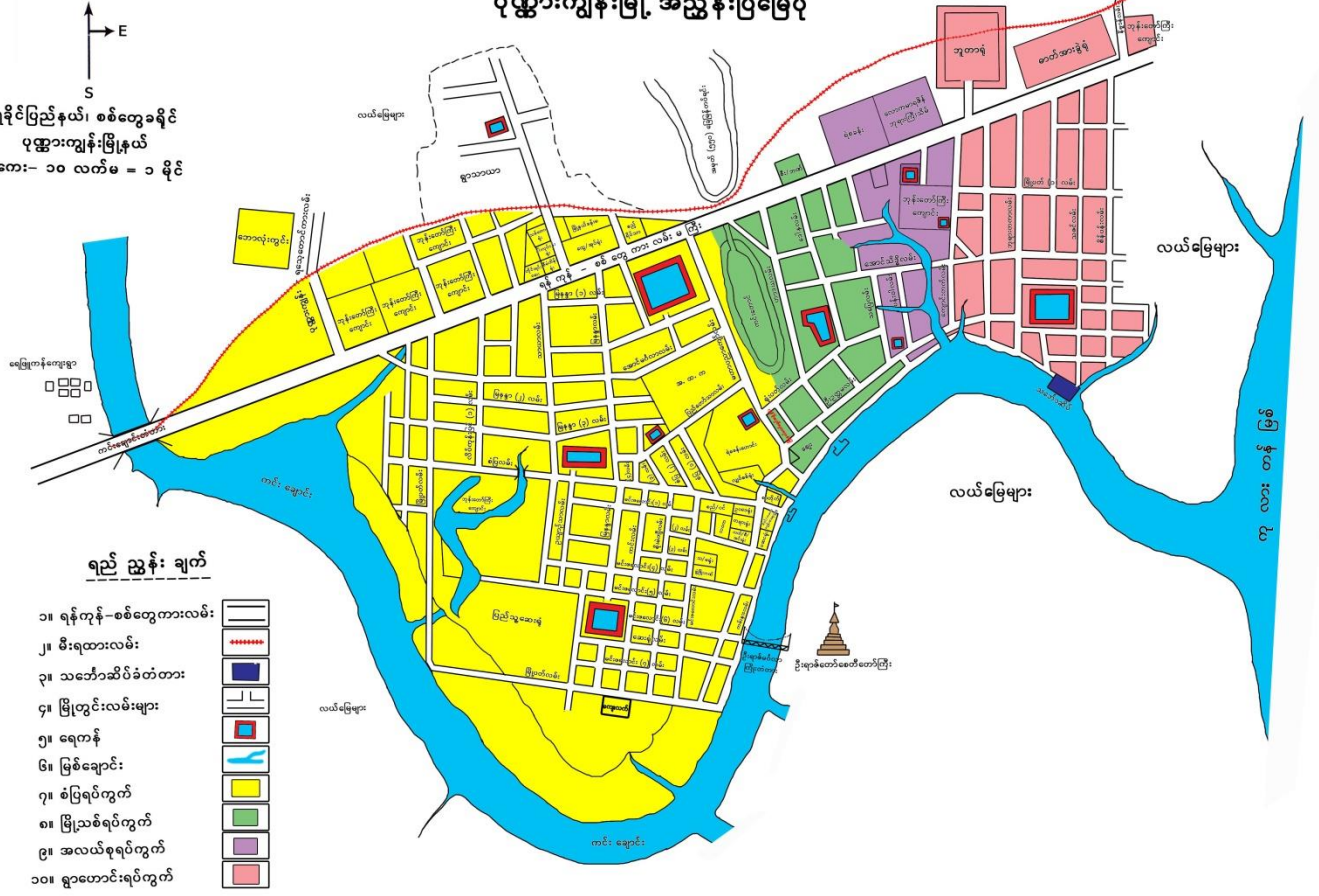
စစ်တွေမြို့နယ်

ဝေါက်တောမြို့နယ်

# ပုဏ္ဏားကျွန်းမြို့ အညွှန်းပြမြေပုံ



ရခိုင်ပြည်နယ်၊ စစ်တွေခရိုင်  
ပုဏ္ဏားကျွန်းမြို့နယ်  
စကေး- ၁၀ လက်မ = ၁ မိုင်



## ရည်ညွှန်းချက်

- ၁။ ရန်ကုန်-စစ်တွေကားလမ်း
- ၂။ မီးရထားလမ်း
- ၃။ သင်္ဘောဆိပ်ခံတား
- ၄။ မြို့တွင်းလမ်းများ
- ၅။ ရေကန်
- ၆။ မြစ်ချောင်း
- ၇။ စံပြရပ်ကွက်
- ၈။ မြို့သစ်ရပ်ကွက်
- ၉။ အလယ်စုရပ်ကွက်
- ၁၀။ ရွာဟောင်းရပ်ကွက်



လယ်မြေများ

လယ်မြေများ

လယ်မြေများ

ကုလားတန်းမြစ်

ကမ်းချောင်း

ကမ်းချောင်း

ရေမြို့ကန်ကောဗုဒ္ဓာ

ကမ်းချောင်း

လယ်မြေများ

ရွာသာယာ

အမှတ်ပြားပြင်ဆင်ရေး

ရန်ကုန်-စစ်တွေကားလမ်း



ဦးရဲခင်တော်တော်တော်

ပုဏ္ဏားကျွန်းမြို့နယ်ဒေသဆိုင်ရာအချက်အလက်များ  
အခန်း(၁)  
နိဒါန်းနှင့်ဒေသသမိုင်း

နိဒါန်း

၁။ အထွေထွေအုပ်ချုပ်ရေးဦးစီးဌာနသည် ပြည်ထဲရေးဝန်ကြီးဌာန အောက်ရှိ ဌာနတစ်ခုဖြစ်ပြီး တရားဥပဒေစိုးမိုးရေး၊ ရပ်ရွာအေးချမ်းသာယာရေး၊ ဒေသဖွံ့ဖြိုးရေးနှင့် ပြည်သူ့အကျိုးပြုဆောင်ရွက်ရေး ဟူသော ရည်မှန်းချက်တာဝန်များကို အောင်မြင်အောင်ဆောင်ရွက်လျက်ရှိပါသည်။ အထွေထွေအုပ်ချုပ်ရေးဦးစီးဌာနတွင် တာဝန်ထမ်းဆောင်ကြသည့် အဆင့်ဆင့်သော အရာထမ်း၊ အမှုထမ်းများသည် ရုံးချုပ်အဆင့်မှ အောက်ခြေရပ်ကွက်/ ကျေးရွာအုပ်စုအဆင့်အထိ အထွေထွေအုပ်ချုပ်ရေး ဦးစီးဌာနရုံး အသီးသီးတွင် တာဝန်ထမ်းဆောင်ကြရပြီး နိုင်ငံတော်အုပ်ချုပ်ရေးယန္တရားချောမွေ့စွာ လည်ပတ်ရေးတွင် ပါဝင်ဆောင်ရွက်ခြင်း၊ ဝန်ကြီးဌာန၏ရည်မှန်းချက် တာဝန်များ၊ အခြားဝန်ကြီးဌာနမှပေးအပ်သော တာဝန်များနှင့် ဒေသဆိုင်ရာ အစိုးရအဖွဲ့များမှပေးအပ်သော လုပ်ငန်းတာဝန်များကို ကျေပွန်စွာ ထမ်းဆောင်နေကြ ရသည်ဖြစ်ရာ ဒေသဆိုင်ရာအချက်အလက်များ ပြုစုထားရှိခြင်းသည် များစွာအရေးပါလာပါသည်။ ဒေသဆိုင်ရာ အချက်အလက်များပြုစုခြင်းဖြင့် မိမိတို့၏လုပ်ငန်း ဆောင်ရွက်ရာတွင် အထောက်အကူပြုသကဲ့သို့ အကြီးအကဲများနယ်မြေသို့ ကွင်းဆင်းရာတွင် နယ်မြေ၏အချက်အလက်များကို လွယ်ကူစွာသိရှိနိုင်မည် ဖြစ်ပါသည်။ ဤစာအုပ်သည် ပုဏ္ဏားကျွန်းမြို့နယ်၏ ဒေသဆိုင်ရာ အချက်အလက်များ(၂၀၂၂)ခုနှစ်၊ဧပြီလမှ၂၀၂၃ခုနှစ်၊ မတ်လကုန်ထိ အခြေအနေ) ကို သက်ဆိုင်ရာဌာနအသီးသီးမှ ပေးပို့သော ကိန်းဂဏန်းများနှင့်အညီ ပြုစုတင်ပြထားခြင်းဖြစ်ပါသည်။



ဒေသသမိုင်းအကျဉ်း

၂။ ဗုဒ္ဓဘုရားရှင်၏ ဝါတော် (၂၀) မဟာသက္ကရာဇ် (၁၂၃) ခုနှစ် ကျောက်တော်တောင်သို့ ကြွရောက်စဉ် ဗျာဒိတ်တော် စကားအရ နှစ်ဘဝ ပုဏ္ဏားပညာရှိအဖြစ်နေထိုင်ခဲ့ကြောင်း ရခိုင်ရာဇဝင်အဆိုအရ မြောက်ဦးမြို့တွင် အခါတော်ဆက် မင်းသုံးပုဏ္ဏားများကို အမျိုး ရောယှက်ခြင်းမှကင်းစေရန် ဤကျွန်း၌ အတည်တကျ နေထိုင်ခွင့်ပြု ထားရှိသဖြင့် ပုဏ္ဏားကျွန်းဟု ခေါ်တွင်ခဲ့ကြောင်း၊ ရခိုင်ဘုရင် လက်ထက်တွင် စေတီတော်ကိုအစွဲပြု၍ ဦးရာဇ်တောင်မြို့ဟု ခေါ်တွင်ခဲ့ပြီး ရေတပ်စခန်းများဖြင့် စည်ကားခဲ့ကြောင်း၊ သားတော် အိမ်ရှေ့ ဥပရာဇာအား ဦးရာဇ်တောင်စားအဖြစ်တာဝန်ပေးကြောင်း သိရှိရပါသည်။ အင်္ဂလိပ်-မြန်မာ ကျူးကျော်ပထမစစ်ပွဲအပြီးတွင် ခရစ်သက္ကရာဇ် (၁၈၇၇)ခုနှစ်၊ ဧပြီလ(၁)ရက်နေ့တွင် ဦးရာဇ်တောင် မြို့နယ်ကို ရသေ့တောင်မြို့နယ်ခွဲအဖြစ်လည်းကောင်း၊ (၁၈၉၁) ခုနှစ်၊ ဇူလိုင်လ(၁)ရက်နေ့တွင် ကျောက်တော်မြို့နယ်ခွဲအဖြစ် လည်းကောင်း သတ်မှတ်ခဲ့ပါသည်။ ယင်းအချိန်က မြို့တည်နေရာမှာ ဦးရာဇ်တောင် စေတီခြေတော်ရင်းအနီးရှိ မင်းဂံနှင့် နတ်ဆိပ်ရွာမအနီးတွင် ဖြစ်ပါ သည်။ ကောဇာသက္ကရာဇ်(၁၂၃၀)ခုနှစ်၊ တန်ဆောင်မုန်း လဆန်း(၉)ရက် ဆိုင်ကလုန်းမုန်တိုင်းဘေးတွင် ဦးရာဇ်တောင်မြို့သည် များစွာပျက်စီး ခဲ့ရာ ယခုနေရာသို့ ပြောင်းရွှေ့ခဲ့ပါသည်။ ကောဇာသက္ကရာဇ် (၁၂၆၇) ခုနှစ်၊ ဝါဆိုလဆန်း(၁)ရက်စနေနေ့၌(၁-၇-၁၉၀၅) နံနက် (၅)နာရီတွင် မြို့နယ်အုပ်ချုပ်ရေးမှူးရုံး (ယခုမြို့နယ်အထွေထွေအုပ်ချုပ်ရေးဦးစီးဌာန ရုံးဟောင်း) ကို တည်ဆောက်ကာ ပုဏ္ဏားကျွန်းမြို့နယ်အား စစ်တွေ ခရိုင်အတွင်း ပါဝင်လာခဲ့ပါသည်။ (၂၂-၂-၂၀၁၅)ရက်နေ့တွင် ယခု အထွေထွေအုပ်ချုပ်ရေးဦးစီးဌာနရုံး ဆောင်သစ်သို့ ရုံးပြောင်းရွှေ့ခဲ့ပြီး တရားဥပဒေစိုးမိုးရေး၊ ရပ်ရွာအေးချမ်းသာယာရေး၊ ဒေသဖွံ့ဖြိုးရေးနှင့် ပြည်သူ့အကျိုးပြု ဆောင်ရွက်ရေးဟူသော ရည်မှန်းချက် တာဝန်များ

ကို အကောင်အထည်ဖော် ဆောင်ရွက်လျက်ရှိပါကြောင်း တင်ပြ အပ်ပါသည်။

**အခန်း(၂)**  
**ပထဝီဝင် အနေအထား**

**တည်နေရာ နှင့်အကျယ်အဝန်း**

၃။ ပုဏ္ဏားကျွန်းမြို့နယ်သည်မြောက်လတ္တီ တွင်၂၀ ဒီဂရီ ၀၈ မိနစ်နှင့် ၂၁ ဒီဂရီ ၁၈ မိနစ်ကြား အရှေ့လောင်ဂျီတွဒ် ၉၂ ဒီဂရီ ၄၅ မိနစ် နှင့် ၉၃ ဒီဂရီ ၄၅ မိနစ် အကြားတွင် တည်ရှိပါသည်။ အရှေ့မှအနောက်သို့ (၂၁) မိုင် နှင့် တောင်မှမြောက်သို့ (၅၅) မိုင် ကျယ်ဝန်းပါသည်။ ပုဏ္ဏားကျွန်းမြို့နယ် နှင့် မြို့၏ ဧရိယာ စတုရန်း မိုင်မှာ အောက်ပါအတိုင်းဖြစ်ပါသည်-

စဉ်	မြို့အမည်	မြို့ဧရိယာ စတုရန်းမိုင်	ကျေးရွာအုပ်စု စတုရန်းမိုင်	မြို့နယ် စတုရန်းမိုင်
၁	ပုဏ္ဏားကျွန်း	၀.၅၂	၄၃၉.၁၁	၄၃၉.၆၃

**နယ်နိမိတ်**

၄။ ပုဏ္ဏားကျွန်းမြို့နယ်၏ အရှေ့ဘက်တွင် မြောက်ဦး မြို့နယ် နှင့် ပေါက်တောမြို့နယ်၊ တောင်ဘက်တွင် စစ်တွေမြို့နယ်နှင့် ထိစပ်လျက်ရှိပါသည်။ အနောက်ဘက်တွင် ရသေ့တောင်မြို့နယ်၊ ဘူးသီးတောင်မြို့နယ် တို့နှင့် ထိစပ်လျက်ရှိပြီး မြောက်ဘက်တွင် ကျောက်တော် မြို့နယ်နှင့် နယ်နိမိတ်ထိစပ်လျက် ရှိပါသည်။

မြေမျက်နှာသွင်ပြင်

၅။ ပုဏ္ဏားကျွန်းမြို့နယ်သည် ပင်လယ်ရေမျက်နှာပြင် အထက် ပေ (၂၀)အမြင့်တွင်တည်ရှိပါသည်။ မြို့နယ်၏မြောက်ပိုင်းသည် ကုန်းမြင့်ဒေသဖြစ်ပါသည်။ ကုလားတန်မြစ် (ကစ္ဆပနဒီမြစ်) နှင့် ယိုးချောင်းစပ်ကြားသည် မြေမျက်နှာပြင်ညီညာ၍ မြေဩဇာကောင်း သဖြင့် စိုက်ပျိုးရေးဖြစ်ထွန်းသော ဒေသဖြစ်ပါသည်။ မြို့နယ်၏ တောင်ဖက်ပိုင်းသည် ညီညာသောမြေနိမ့်လွင်ပြင်ဖြစ်ပါသည်။

ရေဆင်း

၆။ ပုဏ္ဏားကျွန်းမြို့နယ်ကို ဖြတ်သန်းစီးဆင်းလျက်ရှိသည့် မြစ်၊ ချောင်းများမှာ ကုလားတန်မြစ်၊ မူစဲမြစ်၊ ယိုးချောင်း၊ ကင်းချောင်း၊ စမ်းမတီးချောင်း၊ တောဖျားချောင်း တို့ဖြစ်ပါသည်။ မြစ်များ အားလုံးသည် တောင်မှမြောက်သို့ စီးဆင်းပါသည်။ ချောင်းများမှာ ကုလားတန်မြစ်နှင့် မူစဲမြစ်တို့ကို ကွန်ယက်သဖွယ် သွယ်တန်း စီးဆင်းလျက်ရှိပါသည်။ မြစ်ချောင်းများ အားလုံးသည် မိုးရာသီ၌သာ ရေချိုပြီး ကျန်သည့်အချိန်တွင် ရေငံပါသည်။ ယိုးချောင်း၊ စမ်းမတီးချောင်း၊ တောဖျားချောင်းတို့မှာ သွားလာနိုင်သော ချောင်း များဖြစ်ပါသည်။

ပင်လယ်ရေမျက်နှာပြင်အထက်အမြင့်

၇။ ပုဏ္ဏားကျွန်းမြို့နယ်သည် ပင်လယ်ရေ မျက်နှာပြင် အထက် ပေ(၂၀) အမြင့်တွင်တည်ရှိပါသည်။

၅  
အခန်း(၃)

ရာသီဥတုနှင့် သဘာဝပတ်ဝန်းကျင်

ရာသီဥတု

၈။ ပုဏ္ဏားကျွန်းမြို့နယ်သည် ပူအိုက်စွတ်စိုသော မုတ်သုံ ရာသီ ဥတု ရှိပြီး၊ အမြင့်ဆုံး အပူချိန် (၃၆.၀ C) နှင့်အနိမ့်ဆုံး အပူချိန်မှာ (၁၃.၀' C) ဖြစ်ပါသည်။ နှစ်အလိုက် ဖြစ်ပေါ်ခဲ့သော မိုးရေချိန် နှင့်အပူချိန်မှာ အောက်ဖော်ပြပါ အတိုင်း ဖော်ပြပါသည်-

စဉ်	ခုနှစ်	မိုးရေချိန်		အပူချိန်	
		မိုးရွာ ရက်	စုစုပေါင်း မိုးရေချိန် (လက်မ)	နွေရာသီ ( 'C)	ဆောင်း ရာသီ ( 'C)
				အမြင့်ဆုံး	အနိမ့်ဆုံး
၁	၂၀၂၀	၁၁၂	၁၉၈.၀၄	၃၆.၀	၁၃
၂	၂၀၂၁	၉၁	၁၃၉.၁၅	၃၆.၀	၁၃
၃	၂၀၂၂	၄၅	၁၀၀.၁၄	၃၆.၀	၁၃
၄	၂၀၂၃(မတ်လထိ)	၂	၁.၃	၃၀	၂၄

သဘာဝပေါက်ပင်များ

၉။ ပုဏ္ဏားကျွန်းမြို့နယ်အတွင်း ပေါက်ရောက်သည့်သဘာဝ ပေါက်ပင် များမှာ ရတနာတန်းဝင်ပင်များဖြစ်သည့် ကျွန်း၊ ပျဉ်းကတိုးပင်များနှင့် သစ်မာအမျိုးအစား ခမောင်း (ပျဉ်းမ)၊ ကုလားမီးသွေးတို့ ပေါက်ရောက်ပါသည်။ ထို့ပြင် အခြား သစ်များဖြစ်သည့် ဖက်ဝန်း၊ နဘဲ၊ တောင်မကျည်း၊ ပိန္နဲ၊ ဇီး၊ ယမနေ၊ သစ်ကတိုး၊ ကုက္ကိုလ်၊ ဘန့်ပွေး၊ မျောက်ချော၊ ကြက်ရိုး၊ ကညင်၊ တောသရက်၊ သစ်ဆိမ့်၊ ကြပ် စနဲ၊ သရက်၊ ချောင်း၊ ရှောက်၊ သံပုရာ၊ ရေသင်းဝင် တို့လည်း ပေါက်ရောက်လျက်ရှိပါသည်။

**တောရိုင်းတိရစ္ဆာန်များ**

၁၀။ ပုဏ္ဏားကျွန်းမြို့နယ်တွင် ဆင်၊ ကျား စသည့် တောရိုင်းတိရစ္ဆာန် ကြီးများ မရှိပါ။ ဂျီ ဆတ်၊ ခွေးအ၊ မျောက်၊ ပူး၊ မြွေ၊ တောဝက် စသည့် တောရိုင်းတိရစ္ဆာန်များသာ ရှိပါသည်။

**သဘာဝပတ်ဝန်းကျင်လက်ရှိအခြေနေ**

၁၁။ ပုဏ္ဏားကျွန်းမြို့နယ်တွင် ကြိုးဝိုင်း၊ ကြိုးပြင် ကာကွယ်တောများ သတ်မှတ်ထားခြင်း မရှိပါ။ မြို့နယ်၏ စုစုပေါင်း ဧရိယာ (၂၈၁၃၆၁) ဧကတွင် သစ်တောဖုံးလွှမ်းသည့်ဧရိယာ (၅၇၄၂၄) ဧက ပါဝင်ပြီး ရာခိုင်နှုန်း (၂၀.၄၁ %) ဖြစ်ပါသည်။

**သဘာဝပတ်ဝန်းကျင်ထိန်းသိမ်းရေးလုပ်ငန်းများ**

၁၂။ ပုဏ္ဏားကျွန်းမြို့နယ်သည် သဘာဝပတ်ဝန်းကျင် ထိန်းသိမ်းရေးလုပ်ငန်းများအတွက် ကြိုးဝိုင်းတော၊ ကြိုးပြင်တောများ သတ်မှတ်၍ ထိန်းသိမ်းခြင်းမရှိပါ။ သစ်တောစိုက်ခင်း တည်ထောင်နိုင်မှုအနေဖြင့် ပုဂ္ဂလိက ကျွန်းစိုက်ခင်းနှင့် သစ်မာစိုက်ပျိုးခြင်း စသည်တို့ မရှိဘဲ ကျေးရွာထင်း စိုက်ခင်း (၄၀) ဧကသာ ရှိပါသည်။

**သဘာဝဘေးအန္တရာယ်ကျရောက်မှု**

၁၃။ ပုဏ္ဏားကျွန်းမြို့နယ်သည် အနောက်ဘက် ကမ်းရိုးတန်းဒေသအတွင်းတွင်တည်ရှိသဖြင့်တခါတရံ မုန်တိုင်းများ ကျရောက်တတ်သော် လည်း မုန်တိုင်းဘေး၊ ဆူနာမီဘေး၊ ငလျင်ဘေး စသော သဘာဝဘေးအန္တရာယ်ကျရောက်မှုမရှိပါ။

စဉ်	အမျိုးအစား	ဖြစ်ပွားကြိမ်	သေ/ပျောက်ဦးရေ	အဆောက်အဦးပျက်စီးမှု	ဆုံးရှုံးမှုတန်ဖိုး (ကျပ်သန်း)
၁	မုန်တိုင်းဘေး	-	-	-	-
၂	ဆူနာမီဘေး	-	-	-	-
၃	cလျင်ဘေး	-	-	-	-
၄	ရေဘေး	-	-	-	-
၅	မီးဘေး	-	-	-	-
ပေါင်း		-	-	-	-

**အခန်း(၄)**

**လူဦးရေဆိုင်ရာအချက်အလက်များ**

**နေထိုင်သည့်တိုင်းရင်းသားလူမျိုးစုများ**

၁၄။ ပုဏ္ဏားကျွန်းမြို့နယ်တွင် နေထိုင်ကြသော တိုင်းရင်းသားလူမျိုးစု များမှာ အောက်ပါအတိုင်း ဖြစ်ပါသည်-

စဉ်	လူမျိုး	နေထိုင်သည့်လူဦးရေ	မြို့နယ်လူဦးရေ	မြို့နယ်လူဦးရေ၏ ရာခိုင်နှုန်း
၁	ရခိုင်	၁၅၃၈၇၈	၁၅၆၅၇၇	၉၈.၃
၁	ဗမာ	၅၁	၁၅၆၅၇၇	၀.၀၃
၂	ချင်း	၁၅	၁၅၆၅၇၇	၀.၀၁
၃	ရှမ်း	၁	၁၅၆၅၇၇	၀.၀၀၁
၄	မွန်	-	၁၅၆၅၇၇	-
စုစုပေါင်း		၁၅၃၉၄၅	၁၅၆၅၇၇	၉၈.၃၅

အိမ်ခြေ၊ အိမ်ထောင်စု၊ လူဦးရေ

၁၅။ ပုဏ္ဏားကျွန်းမြို့နယ်၏ ၂၀၂၃ ခုနှစ်၊ မတ်လအထိ လူဦးရေမှာ အောက်ပါအတိုင်းဖြစ်ပါသည်-

(က) အိမ်ခြေ/အိမ်ထောင်စု

စဉ်	အကြောင်းအရာ	အိမ်ခြေ	အိမ်ထောင်စု	ရပ်ကွက်	ကျေးရွာအုပ်စု	ကျေးရွာ
၁	မြို့နေ	၂၈၆၅	၂၉၃၄	၄	-	-
၂	ကျေးလက်နေ	၂၆၆၃၁	၂၈၆၂၈	-	၉၂	၁၉၄
	မြို့နယ်ချုပ်	၂၉၄၉၆	၃၁၅၆၂	၄	၉၂	၁၉၄

(ခ) လူဦးရေ

စဉ်	အကြောင်းအရာ	(၁၈) နှစ်အထက်			(၁၈) နှစ်အောက်			စုစုပေါင်း		
		ကျား	မ	ပေါင်း	ကျား	မ	ပေါင်း	ကျား	မ	ပေါင်း
၁	မြို့နေ	၅၄၁၁	၆၁၈၄	၁၁၅၉၅	၁၃၉၈	၁၆၆၄	၃၀၆၂	၆၈၀၉	၇၈၄၈	၁၄၆၅၇
၂	ကျေးလက်နေ	၅၀၃၈၀	၅၃၂၀၈	၁၀၃၅၈၈	၁၉၃၀၇	၁၈၉၇၅	၃၈၂၈၂	၆၉၆၈၇	၇၂၁၈၃	၁၄၁၈၇၀
	စုစုပေါင်း	၂၀၇၀၅၅	၅၅၅၇၉၁	၁၁၅၁၈၃၃	၂၀၇၀၅	၂၀၆၃၉	၄၁၃၄၄	၇၆၄၉၆	၈၀၀၃၁	၁၅၆၅၂၇

လူဦးရေတိုးနှုန်းနှင့်ကျားမအချိုး

၁၆။ ပုဏ္ဏားကျွန်းမြို့နယ်၏ ၂၀၂၃ ခုနှစ်မတ်လလူဦးရေ တိုးနှုန်းကျား/မ အချိုးမှာ အောက်ပါအတိုင်းဖြစ်ပါသည်-

(က) လူဦးရေတိုးနှုန်းနှင့်ကျားမအချိုး

စဉ်	ယခင်နှစ် လူဦးရေ	ယခုနှစ် လူဦးရေ	တိုးလာ ဦးရေ	တိုးနှုန်း	ကျား/မအချိုး		
					ကျား	မ	အချိုး
၁	၁၅၆၂၀၇	၁၅၆၅၂၇	၃၂၀	၀.၂၀၄	၇၆၄၉၆	၈၀၀၃၁	၁.၀၀၀

(ခ) မွေးဖွား၊ သေဆုံး၊ ပြောင်းဝင်၊ ပြောင်းထွက်လူဦးရေ

စဉ်	မူလ လူဦးရေ	မွေးဖွား ဦးရေ	သေဆုံး ဦးရေ	ပြောင်းဝင် ဦးရေ	ပြောင်းထွက် ဦးရေ	လက်ရှိ လူဦးရေ
၁	၁၅၆၂၀၇	၆၂၂	၇၃၀	၈၅၄	၄၂၆	၁၅၆၅၂၇

ကိုးကွယ်သည့်ဘာသာ

၁၇။ ပုဏ္ဏားကျွန်းမြို့နယ်တွင်နေထိုင်ကြသူများ၏ကိုးကွယ်သည့် ဘာသာအလိုက်လူဦးရေမှာ အောက်ပါအတိုင်းဖြစ်ပါသည်-

စဉ်	မြို့နယ်	ဗုဒ္ဓဘာသာ	ခရစ်ယာန်	ဟိန္ဒူဘာသာ	အစ္စလာမ်ဘာသာ	နတ်	အခြား	ပေါင်း
၁	ပုဏ္ဏားကျွန်း	၁၅၃၆၄၄	၃၀၂	၅၉	၂၅၂	-	-	၁၅၆၅၂၇



**နိုင်ငံခြားသားများနေထိုင်မှု**

၁၈။ ပုဏ္ဏားကျွန်းမြို့နယ်အတွင်းနိုင်ငံခြားသားများ နေထိုင်သူဦးရေ မှာ အောက်ပါအတိုင်းဖြစ်ပါသည်-

စဉ်	နိုင်ငံခြားသားလူမျိုး	နေထိုင်ဦးရေ	မြို့နယ်လူဦးရေ	မြို့နယ်လူဦးရေ၏ ရာခိုင်နှုန်း
(က)	တရုတ်	-	-	-
(ခ)	အိန္ဒိယ(ဟိန္ဒူ)	၅၉	၁၅၆၅၂၇	၀.၀၄
(ဂ)	ဘင်္ဂလားဒေ့ရှ် (ဘင်္ဂါလီ)	၂၅၂၂	၁၅၆၅၂၇	၁.၆၁
(ဃ)	ပါကိစ္စတန်	၁	၁၅၆၅၂၇	၀.၀၁
မြို့နယ်ချုပ်		၂၅၈၂	၁၅၆၅၂၇	၁.၆၅

**အခန်း(၅)**

**အုပ်ချုပ်ရေးဆိုင်ရာအချက်အလက်များ**

**အုပ်ချုပ်ရေးနယ်မြေဖွဲ့စည်းမှု**

၁၉။ ပုဏ္ဏားကျွန်းမြို့နယ်၏ အုပ်ချုပ်ရေးနယ်မြေ ဖွဲ့စည်းမှုမှာ အောက်ပါအတိုင်း ဖြစ်ပါသည်-

စဉ်	မြို့နယ်	မြို့	ရပ်ကွက်	ကျေးရွာအုပ်စု	ကျေးရွာ
၁	၁	-	၄	၉၂	၁၉၄

**အုပ်ချုပ်ရေးမှူးရုံးများ**

၂၀။ ပုဏ္ဏားကျွန်းမြို့နယ်၏ မြို့နယ်၊မြို့နှင့် ရပ်ကွက်/ကျေးရွာ အုပ်စုအုပ်ချုပ်ရေးမှူးရုံးများမှာအောက်ပါအတိုင်းဖြစ်ပါသည်-

စဉ်	မြို့နယ်အုပ်ချုပ်ရေးမှူးအမည်	မြို့နယ်ရုံး	မြို့ရုံး	ရပ်ကွက်ရုံး	ကျေးရွာအုပ်စုရုံး
၁	ဦးမောင်စံဝင်း	၁	-	၄	၉၂

ဌာနဆိုင်ရာရုံးများနှင့် ဝန်ထမ်းအင်အားစာရင်း

၂။ ပုဏ္ဏားကျွန်းမြို့နယ်ရှိ ဌာနဆိုင်ရာများနှင့် ဝန်ထမ်းအင်အားစာရင်း အောက်ပါအတိုင်း ဖြစ်ပါသည်-

စဉ်	ဌာနဆိုင်ရာအမည်	ခွင့်ပြု			ခန့်ထား			လစ်လပ်		
		အရာရှိ အဆင့်	အခြား အဆင့်	ပေါင်း	အရာရှိ အဆင့်	အခြား အဆင့်	ပေါင်း	အရာရှိ အဆင့်	အခြား အဆင့်	ပေါင်း
၁	မြို့နယ်ထွေ/အုပ်ဌာန	၂	၁၂၇	၁၂၉	၂	၁၁၈	၁၂၀	-	၉	၉
၂	မြန်မာနိုင်ငံရဲတပ်ဖွဲ့	၂၉	၁၅၀	၁၇၉	၁၀	၃၂	၄၂	၁၉	၁၁၈	၁၃၇
၃	မြို့နယ်တရားရုံး	၂	၆	၈	၁	၅	၆	၁	၁	၂
၄	မြို့နယ်ဥပဒေရုံး	၁	၅	၆	၁	၄	၅	-	၁	၁
၅	မြို့နယ်စီမံကိန်းဦးစီးဌာန	၃	၇	၁၀	၂	၄	၆	၁	၃	၄
၆	မြို့နယ်စာရင်းစစ်ရုံး	၁	၁၀	၁၁	၁	၁၀	၁၁	-	-	-
၇	မြို့နယ်လျှပ်စစ်ဓာတ်အား ဖြန့်ဖြူးရေးလုပ်ငန်း	၁	၂၆	၂၇	၁	၁၁	၁၂	-	၁၅	၁၅
၈	မြို့နယ်သစ်တောဦးစီးဌာန	၁	၂	၃	၁	၁	၂	-	၁	၁
၉	မြို့နယ်စည်ပင်သာယာရေး အဖွဲ့	၂	၇၈	၈၀	၂	၂၄	၂၆	-	၅၄	၅၄

စဉ်	ဌာနဆိုင်ရာအမည်	ခွင့်ပြု			ခန့်ထား			လစ်လပ်		
		အရာရှိ အဆင့်	အခြား အဆင့်	ပေါင်း	အရာရှိ အဆင့်	အခြား အဆင့်	ပေါင်း	အရာရှိ အဆင့်	အခြား အဆင့်	ပေါင်း
၁၀	မြို့နယ်ဆည်မြောင်းဦးစီးဌာန	၁	၂	၃	၁	-	၁	-	၂	၂
၁၁	မြို့နယ်လမ်းဦးစီးဌာန	၁	၉	၁၀	၁	၅	၆	-	၄	၄
၁၂	မြို့နယ်လဝကဦးစီးဌာန	၁	၂၄	၂၅	၁	၂၁	၂၂	-	၃	၃
၁၃	မြို့နယ်စိုက်ပျိုးရေးဦးစီးဌာန	၁	၄၁	၄၂	၁	၃၉	၄၀	-	၂	၂
၁၄	မြို့နယ်လယ်/စီ/အင်းဦးစီးဌာန	၁	၄၅	၄၆	၁	၂၅	၂၆	-	၂၀	၂၀
၁၅	စားသုံးသူရေးရာဦးစီးဌာန	-	၂	၂	-	၂	၂	-	-	-
၁၆	မြို့နယ်စာတိုက်လုပ်ငန်း	-	၆	၆	-	၆	၆	-	-	-
၁၇	မြို့နယ်သမဝါယမဦးစီးဌာန	၁	၃၉	၄၀	၁	၁၀	၁၁	-	၂၉	၂၉
၁၈	မြို့နယ်ငါးလုပ်ငန်းဦးစီးဌာန	၁	၅	၆	၁	၄	၅	-	၁	၁
၁၉	မြို့နယ်မွေး/ကုဦးစီးဌာန	၂	၆	၈	၂	၄	၆	-	၂	၂

စဉ်	ဌာနဆိုင်ရာအမည်	ခွင့်ပြု			ခန့်ထား			လစ်လပ်		
		အရာရှိ အဆင့်	အခြား အဆင့်	ပေါင်း	အရာရှိ အဆင့်	အခြား အဆင့်	ပေါင်း	အရာရှိ အဆင့်	အခြား အဆင့်	ပေါင်း
၂၀	မြို့နယ်အား/ကာဦးစီးဌာန	၁	၅	၆	၁	၅	၆	-	-	-
၂၁	မြန်မာ့စီးပွားရေးဘဏ်	၁	၁၅	၁၆	၁	၁၅	၁၆	-	-	-
၂၂	မြို့နယ်ပြန်/ဆက်ဦးစီးဌာန	၁	၈	၉	၁	၄	၅	-	၄	၄
၂၃	မြို့နယ်လူမှုဝန်ထမ်းဦးစီး ဌာန	၁	၆	၇	-	၅	၅	၁	၁	၂
၂၄	မြို့နယ်တိုင်းရင်းဆေး	-	၄	၄	-	၂	၂	-	၂	၂
၂၅	မြို့နယ်မီးသတ်ဦးစီးဌာန	၁	၄၅	၄၆	-	၃၇	၃၇	၁	၈	၉
၂၆	မြန်မာ့ဗီးရထား	-	၁၄	၁၄	-	၁၄	၁၄	-	-	-
၂၇	မြို့နယ်ကျေးလက်ဒေသ ဖွံ့ဖြိုးရေးဦးစီးဌာန	၃	၂၂	၂၅	၂	၁၁	၁၃	၁	၁၁	၁၂
၂၈	မြို့နယ်ကျန်းမာရေးဦးစီး ဌာန	၂၉	၂၆၆	၂၉၅	၇	၁၄၈	၁၅၅	၂၂	၁၁၈	၁၄၀
၂၉	မြို့နယ်ကော်မရှင်အဖွဲ့ခွဲ	၁	၄	၅	၁	၄	၅	-	-	-
၃၀	မြို့နယ်ပညာရေးမှူးရုံး	၃၇	၂၈၀၅	၂၈၄၂	၂၈	၁၈၅၈	၁၈၈၆	၉	၉၄၇	၉၅၆

စဉ်	ဌာနဆိုင်ရာအမည်	ခွင့်ပြု			ခန့်ထား			လစ်လပ်		
		အရာရှိ အဆင့်	အခြား အဆင့်	ပေါင်း	အရာရှိ အဆင့်	အခြား အဆင့်	ပေါင်း	အရာရှိ အဆင့်	အခြား အဆင့်	ပေါင်း
၃၁	မြို့နယ်တယ်လီဖုန်း	-	၆	၆	-	၂	၂	-	၄	၄
၃၂	မြို့နယ်ကျေးလက်လမ်း ဦးစီးဌာန	၁	၄	၅	၁	၂	၃	-	၂	၂
၃၃	မြန်မာ့လယ်ယာဖွံ့ဖြိုးရေး ဘဏ်	၁	၁၇	၁၈	၁	၁၁	၁၂	-	၆	၆
၃၄	စက်မှုကျောင်း	၁	၂၉	၃၀	၁	၁၁	၁၂	-	၁၈	၁၈
၃၅	သဘာဝပတ်ဝန်းကျင် ထိန်းသိမ်းရေးဦးစီးဌာန	၁	၃၆	၃၇	-	၁၀	၁၀	၁	၂၆	၂၇
<b>မြို့နယ်ချုပ်</b>		<b>၁၃၀</b>	<b>၃၈၇၆</b>	<b>၄၀၀၆</b>	<b>၇၄</b>	<b>၂၄၆၄</b>	<b>၂၅၃၈</b>	<b>၅၆</b>	<b>၁၄၁၂</b>	<b>၁၄၆၈</b>

တရားစီရင်ရေး

၂၂။ ပုဏ္ဏားကျွန်းမြို့နယ်၏ ၂၀၂၁-၂၀၂၂ ခုနှစ်နှင့် ၂၀၂၂-၂၀၂၃ ခု (မတ်လထိ) ခုနှစ်တွင် တရားစီရင်ရေးဆောင်ရွက်မှုအခြေအနေမှာ အောက်ပါ အတိုင်း ဖြစ်ပါသည်-

(က) အမှုကြီး(၁၀)မျိုး

စဉ်	အမှု အမျိုးအစား	၂၀၂၁-၂၀၂၂ ခုနှစ်				၂၀၂၂ ခုနှစ် ဧပြီလမှ ၂၀၂၃ ခုနှစ် မတ်လ ထိ			
		ဖြစ်ပွားမှု	စွဲဆိုမှု	ပိတ်သိမ်းမှု	လက်ကျန်မှု	ဖြစ်ပွားမှု	စွဲဆိုမှု	ပိတ်သိမ်းမှု	လက်ကျန်မှု
၁	လူသတ်မှု	၁	၁	-	-	၂	၁	-	၁
၂	မီးပြိုမှု	-	-	-	-	-	-	-	-
၃	လုယက်မှု	-	-	-	-	-	-	-	-
၄	ပြန်ပေးဆွဲမှု	-	-	-	-	-	-	-	-
၅	မုဒိန်းမှု	-	-	-	-	-	-	-	-
၆	ဖောက်ထွင်းမှု	-	-	-	-	-	-	-	-
၇	တိရစ္ဆာန်ခိုးမှု	-	-	-	-	-	-	-	-
၈	နိုင်ငံတော်ပုန်ကန်မှု	-	-	-	-	-	-	-	-
၉	လက်နက်အရေးပေါ်မှု	-	-	-	-	၁	၁	-	-
၁၀	မတရားအသင်းမှု	-	-	-	-	၁	၁	-	-
	<b>စုစုပေါင်း</b>	<b>၁</b>	<b>၁</b>	<b>-</b>	<b>-</b>	<b>၄</b>	<b>၃</b>	<b>-</b>	<b>၁</b>



စဉ်	အမှု အမျိုးအစား	၂၀၂၁-၂၀၂၂ ခုနှစ်				၂၀၂၂-၂၀၂၃ ခု မတ်လထိ			
		ဖြစ်ပွားမှု	စွဲဆိုမှု	ပိတ်သိမ်းမှု	လက်ကျန်မှု	ဖြစ်ပွားမှု	စွဲဆိုမှု	ပိတ်သိမ်းမှု	လက်ကျန်မှု
၇	ရဲအက်	၅	၅	-	-	၁၀	၁၀	-	-
၈	အရေးပေါ်(ည)	-	-	-	-	-	-	-	-
၉	ဗီဒီယို	-	-	-	-	-	-	-	-
၁၀	ယစ်မျိုးမှု	-	-	-	-	-	-	-	-
၁၁	မော်တော်ယာဉ်	-	-	-	-	၂	၂	-	-
	ဥပဒေအရ အရေးယူမှု								
	စုစုပေါင်း	၅	၅	-	-	၁၂	၁၂	-	-

**ကာကွယ်ရေးနှင့်လုံခြုံရေး**

၂၃။ ပုဏ္ဏားကျွန်းမြို့နယ်၏ ကာကွယ်ရေးနှင့် လုံခြုံရေး ဖြန့်ချိထားရှိမှု အခြေအနေမှာ အောက်ပါအတိုင်း ဖြစ်ပါသည်-

(က) တိုင်းစစ်ဌာနချုပ်/ တပ်မ/ တပ်ရင်း

စဉ်	စစ်ဌာနချုပ်/တပ်မ/တပ်ရင်း	တည်နေရာ
၁	ခမရ (၅၅၀) တပ်ရင်း	ပုဏ္ဏားကျွန်း



(ခ) ရဲတပ်ဖွဲ့ တပ်ဖြန့်အင်အား

စဉ်	ရဲတပ်ရင်း/ ရဲတပ်ဖွဲ့အမည်	အရေ အတွက်	အင်အား		
			အရာရှိ အဆင့်	အခြား အဆင့်	ပေါင်း
၁	မြို့နယ်ရဲတပ်ဖွဲ့မှူးရုံး	၁	၁	၂၀	၂၁
၂	မြို့မရဲစခန်း	၂	၂	၁၉	၂၁
စုစုပေါင်း		၃	၃	၃၉	၄၂

(ဂ) ရဲတပ်ဖွဲ့ နှင့် လူဦးရေအချိုး

စဉ်	မြို့နယ်လူဦးရေ	တပ်ဖွဲ့ဝင်ဦးရေ	အချိုး
၁	၁၅၆၅၇	၄၂	၁:၃၇၂၆

(ဃ) မီးသတ်အင်အားနှင့်မီးသတ်ယာဉ်

စဉ်	စခန်းအရေအတွက်	လူအင်အား			စက်ကိရိယာအင်အား			
		သ နွေအင်အား	အရန်အင်အား	စုစုပေါင်း	မီးသတ်ယာဉ်	ရေသယ်ယာဉ်	အထောက် အကူပြု ယာဉ်	အပျော်စားစက်
၁	၂	၃၇	၂၅	၅၆၅	၃	၃	-	၃

(c) ပြည်သူ့စစ်အင်အား

စဉ်	ပြည်သူ့စစ် တပ်ဖွဲ့အင်အား	ခေါင်းဆောင် အမည်	အင်အား	မှတ်ချက်
၁	မြို့မပြည်သူ့စစ်	ဦးမောင်ဝင်း	၆၀	ခမရ(၅၅၀)နယ်မြေ
၂	ယိုးတရတ်ပြည်သူ့စစ်	အောင်သိန်းထွန်း	၆၀	ခမရ(၅၅၀)နယ်မြေ
၃	သဲဖြူချောင်းပြည်သူ့စစ်	ဦးကျော်မောင်	၃၀	ခမရ(၅၅၀)နယ်မြေ
၄	ဖောင်ဆိပ်ပြည်သူ့စစ်	ဦးမောင်ရွှေအေး	၃၀	ခမရ(၅၅၀)နယ်မြေ
၅	ကံဦးပြည်သူ့စစ်	ဦးမောင်သာဟန်	၃၀	ခမရ(၅၅၀)နယ်မြေ
၆	သာစည်ပြည်သူ့စစ်	ဦးမောင်အေးမင်း	၃၀	ခမရ(၅၅၀)နယ်မြေ
၇	မြက်သောက်ပြည်သူ့စစ်	ဦးထွန်းအောင်ခိုင်	၃၀	ခမရ(၅၅၀)နယ်မြေ
၈	အောင်ဖြူပြင်ပြည်သူ့စစ်	ဦးအောင်ငွေဆန်း	၃၀	ခမရ(၅၅၀)နယ်မြေ
၉	ဘဲခိုးကြိမ်ချောင်း	ဦးကျော်ဟန်	၃၀	ခမရ(၅၅၀)နယ်မြေ
၁၀	c/ပြောက်ဆည်ပြည်သူ့စစ်	ဦးမောင်ထွန်းကြိုင်	၃၀	ခမရ(၅၅၀)နယ်မြေ
၁၁	ခြင်္သေ့ပြည်သူ့စစ်	ဦးသန်းထွန်းအေး	၃၀	ခမရ(၅၅၀)နယ်မြေ
၁၂	ကျွဲလမ်းချောင်းပြည်သူ့စစ်	ဦးဦးစံသာ	၃၀	ခမရ(၅၅၀)နယ်မြေ
၁၃	သဲတက်ပြည်သူ့စစ်	ဦးရွှေသန်း	၃၀	ခမရ(၅၅၀)နယ်မြေ
၁၄	ကျွဲထိုးပြည်သူ့စစ်	ဦးလှအောင်သိန်း	၃၀	ခလရ(၂၃၂)နယ်မြေ
၁၅	တန်းစွယ်ပြည်သူ့စစ်	ဦးစံကျော်	၃၀	ခလရ(၂၃၂)နယ်မြေ
၁၆	အောင်ဇေယျပြည်သူ့စစ်	ဦးအောင်ကျော်ဇော	၃၀	ခလရ(၂၃၂)နယ်မြေ
၁၇	ကွန်းတောင်ပြည်သူ့စစ်	ဦးလှထွန်းဦး	၃၀	ခလရ(၂၃၂)နယ်မြေ
၁၈	ဒီပါရုံပြည်သူ့စစ်	ဦးစိန်လှ	၃၀	ခလရ(၂၃၂)နယ်မြေ
၁၉	အလယ်ချောင်း	ဦးအောင်မြင့်	၃၀	ခမရ(၃၄၄) နယ်မြေ
၂၀	ကုန်တန်းကြိမ်ချောင်း	ဦးမောင်ဘထွန်း	၃၀	ခမရ(၃၄၄) နယ်မြေ
၂၁	သင်ပုန်းတန်းပြည်သူ့စစ်	ဦးမောင်အေးသိန်း	၃၀	ခမရ(၃၄၄) နယ်မြေ
၂၂	တောဖျားကံချောင်း	ဦးရွှေဘသိန်း	၃၀	ခမရ(၃၄၄) နယ်မြေ
၂၃	ပိုးရှိပြင်ပြည်သူ့စစ်	ဦးသိန်းတန်အောင်	၃၀	ခမရ(၃၄၄) နယ်မြေ
၂၄	ဆင်သီပိန္နဲတော	အောင်ကျော်တင်	၃၀	ခမရ(၃၄၄) နယ်မြေ
၂၅	ပြိုင်းတောင်ပြည်သူ့စစ်	ဦးကျော်သိန်းထွန်း	၃၀	ခမရ(၃၄၄) နယ်မြေ
၂၆	ရဟတ်တောင်	ဦးမောင်သန်းမြ	၃၀	ခမရ(၃၄၄) နယ်မြေ
၂၇	အထက်သင်းပုန်းတန်း	ဦးအောင်ကျော်မင်း	၃၀	ခမရ(၃၄၄) နယ်မြေ

စဉ်	ပြည်သူ့စစ် တပ်ဖွဲ့အင်အား	ခေါင်းဆောင် အမည်	အင် အား	မှတ်ချက်
၂၈	ပိန္နဲတောပြည်သူ့စစ်	မောင်သန်းအောင်	၃၀	ခမရ(၃၄၄) နယ်မြေ
မြို့နယ်ချုပ်			၉၀၀	

### နယ်မြေအခြေအနေ

၂၄။ ပုဏ္ဏားကျွန်းမြို့နယ်သည် အဖြူရောင်နယ်မြေဖြစ်ပြီး အေးချမ်းတည်ငြိမ်မှုရှိပါသည်။

### ငြိမ်းချမ်းရေးအဖွဲ့အစည်းများ/ အကြမ်းဖက်သောင်းကျန်းသူများ

၂၅။ ပုဏ္ဏားကျွန်းမြို့နယ်တွင် ငြိမ်းချမ်းရေး အဖွဲ့အစည်းများမှာ အောက်ပါအတိုင်း ဖြစ်ပါသည်-

စဉ်	ငြိမ်းချမ်းရေး/ သောင်းကျန်းသူ အဖွဲ့အစည်း အမည်	အခြေပြု ဒေသ	မှတ် ချက်
-	-- မရှိပါ --		

### ရွေးကောက်ပွဲဆိုင်ရာကိစ္စရပ်များ

၂၆။ ပုဏ္ဏားကျွန်းမြို့နယ်၏ ရွေးကောက်ပွဲဆိုင်ရာ ကိစ္စရပ်များအား အောက်ပါအတိုင်းဖော်ပြအပ်ပါသည်-

(က) မြို့နယ်ရွေးကောက်ပွဲကော်မရှင်အဖွဲ့ခွဲအဖွဲ့ဝင်စာရင်း

စဉ်	အမည်	အလုပ်အကိုင်	တာဝန်
	-	-	-

မှတ်ချက်။ ပြည်ထောင်စုရွေးကောက်ပွဲကော်မရှင်မှ ဖွဲ့စည်းရန် ညွှန်ကြားမှုမရှိသေးပါသဖြင့် မြို့နယ်တွင် ဖွဲ့စည်း တာဝန် ပေးအပ်ထားခြင်းမရှိသေးပါ။

(ခ) ဆန္ဒမဲပေးပိုင်ခွင့်ရှိသူဦးရေ

စဉ်	မြို့နယ်	မြို့နယ်ရှိ လူဦးရေ	ကျား	မ	ပေါင်း
၁	ပုဏ္ဏားကျွန်း	၁၅၆၅၇	၆၄၄၃၄	၆၄၈၅၇	၁၂၉၂၉၁

(ဂ) နိုင်ငံရေးပါတီများ

စဉ်	ပါတီ	ဥက္ကဋ္ဌ	အတွင်းရေးမှူး	အမှုဆောင် ဦးရေ	ပါတီဝင် ဦးရေ
	-	-	-	-	-

မှတ်ချက်။ နိုင်ငံရေးပါတီများ မှတ်ပုံတင်ခြင်း ဥပဒေသစ်အရ စိစစ်ဆောင်ရွက်နေဆဲဖြစ်ပါသည်။

(ဃ) ရွေးချယ်ခံရသော လွှတ်တော်ကိုယ်စားလှယ်များ

စဉ်	လွှတ်တော်ကိုယ်စား လှယ်အမည်	ပါတီ/ တသီးပုဂ္ဂလ အမည်	လွှတ်တော် အမည်
-	-----	မရှိပါ	-----

အခန်း(၆)

စီးပွားရေးဆိုင်ရာအချက်အလက်

စီးပွားရေးဆိုင်ရာခြုံငုံသုံးသပ်ချက်

၂၇။ ပုဏ္ဏားကျွန်းမြို့နယ်သည် ရခိုင်ပြည်နယ်အတွင်းတည်ရှိပြီး စီးပွားရေးဖွံ့ဖြိုးတိုးတက်မှုနှေးကွေးသော မြို့နယ်တစ်ခုဖြစ်ပါသည်။ မြို့နယ်အတွင်းရှိ ဒေသခံပြည်သူလူထုသည်စိုက်ပျိုးရေးလုပ်ငန်းကို အဓိကလုပ်ကိုင်ဆောင်ရွက်ကြသည်။ ထို့အပြင်ရေလုပ်ငန်း/ မွေးမြူရေးလုပ်ငန်းနှင့် ဝန်ဆောင်မှုလုပ်ငန်းများကိုလည်း စီးပွားဖြစ် လုပ်ကိုင်ကြပါသည်။ ပုဏ္ဏားကျွန်းမြို့နယ်သည် စစ်တွေ၊ ကျောက်တော်၊ မြောက်ဦး၊ ဘူးသီးတောင်၊ ရသေ့တောင်စသည့် ဒေသ များသို့ ကုန်းလမ်း၊ ရေလမ်း၊ ရေကြောင်း လမ်းများဖြင့် သွားလာနိုင် ပြီး လမ်းပန်းဆက်သွယ်ရေး ကောင်းမွန်သော မြို့နယ် ဖြစ်ပါသည်။ မြို့နယ်၏ အဓိကထွက်ကုန်များမှာ ဆန်စပါး၊ ငရုတ်ကောင်း၊ ဓည်းသီးဖြစ်ပြီး ပြည်နယ်တွင်းနှင့် ပြည်မသို့ အများဆုံးတင်ပို့ ရောင်းချပါသည်။ ပြည်ပတင်ပို့နိုင်မှု မရှိပါ။ ပုဏ္ဏားကျွန်းမြို့နယ်သည် မကွေးတိုင်းဒေသကြီး၊ ဧရာဝတီတိုင်းဒေသကြီးများမှ ကြက်သွန်နီ၊ ကြက်သွန်ဖြူစသည့်မီးဖိုချောင်သုံး ပစ္စည်းများအားလည်းကောင်း၊ ရန်ကုန်တိုင်းဒေသကြီး၊ မန္တလေးတိုင်းဒေသကြီးများမှ အဝတ်အထည် နှင့် အိမ်ဆောက်ပစ္စည်းများအား လည်းကောင်း အဓိက တင်သွင်းရ ပါသည်။

မြေအသုံးချမှု

၂၈။ ပုဏ္ဏားကျွန်းမြို့နယ်၏ မြေအမျိုးအစားအလိုက် အသုံးချ ထားသည့် ဧကအား အောက်ပါအတိုင်းဖော်ပြအပ်ပါသည်-

စဉ်	မြေအမျိုးအစား	ဧရိယာ(ဧက)
၁	အသားတင်စိုက်ပျိုးမြေဧရိယာပေါင်း	၆၂၁၀၃
	(က) လယ်မြေဧရိယာ	၅၉၇၄၀
	(ခ) ယာမြေ	၂၂၆
	(ဂ) ကိုင်း/ကျွန်းမြေ	-
	(ဃ) ဥယျာဉ်မြေ	၁၇၂၂
	(င) တောင်ယာမြေ	-
	(စ) ဓနိ	၄၁၅
၂	လှုပ်ထားမြေဧရိယာပေါင်း	၂၇၉၇
	(က) လယ်မြေဧရိယာ	၃၇၆
	(ခ) ယာမြေ	၂၄၀
	(ဂ) ကိုင်း/ကျွန်းမြေ	-
	(ဃ) ဥယျာဉ်မြေ	၂၁၇၄
	(င) ဓနိ	၉
၃	စားကျက်မြေ	၅၄၄၅
၄	စက်မှုလုပ်ငန်းသုံးမြေ	၁၅
၅	မြို့မြေ	၃၃၀
၆	ရွာမြေ	၂၄၃၆
၇	အခြားမြေ	၁၀၉၆၈၈
၈	ကြိုးဝိုင်း/ကြိုးပြင်ကာကွယ်တော ဧရိယာ	-
၉	တောရိုင်းမြေ	၅၈၁၆၉
၁၀	မြေရိုင်း	၁၁၅၆
၁၁	စိုက်ပျိုးခြင်းမပြုနိုင်သောဧရိယာ	၃၉၂၂၅
	စုစုပေါင်း	၂၈၁၃၆၁

ဆည်မြောင်းတာဝန်များနှင့် ဆည်ရေသောက်ဧရိယာ

၂၉။ ပုဏ္ဏားကျွန်းမြို့နယ်ရှိ ဆည်မြောင်းတာဝန်များနှင့် ဆည်ရေသောက်ဧရိယာမှာ အောက်ပါအတိုင်းဖော်ပြအပ်ပါသည်-

(က) အစိုးရဆည်များ

စဉ်	ဆည်အမည်	ဆည်အမျိုးအစား	ရေဝင်ဆုံမှု (ကုဗပေ)	အကျိုးပြုဧက
၁	ခမီးကြိမ်ချောင်း	မြေသားဆည်	၁၀၇၇၇	-

(ခ) ကိုယ့်အားကိုယ်ကိုးဆည်များ

စဉ်	ဆည်အမည်	ဆည်အမျိုးအစား	ရေဝင်ဆုံမှု (ကုဗပေ)	အကျိုးပြုဧက
-		-မရှိပါ-		

(ဂ) မြစ်ရေတင်စီမံကိန်းများ

စဉ်	စီမံကိန်းအမည်	တည်နေရာ	အကျိုးပြုဧက	မှတ်ချက်
-		- မရှိပါ -		

(ဃ) တာတမံများ/ရေထိန်းတံခါး

စဉ်	တာတမံ/ရေထိန်းတံခါး			ကာကွယ် သည့် မြစ်/ချောင်း	အကျိုး ပြု ဧက
	အမည်	အမျိုး အစား	အရှည် (မိုင်)		
၁	မက္ကလာကျ တာတမံ	မြေကြီး	၅.၀၀	မူစဲမြစ်	၁၃၉၅
၂	တန်းခိုး တာတမံ	မြေကြီး	၂.၈၄	ကုလား တန်မြစ်	၆၆၄
စုစုပေါင်း			၇.၈၄	-	၂၀၅၉

စိုက်ပျိုးရေးလုပ်ငန်း

၃၀။ ပုဏ္ဏားကျွန်းမြို့နယ်၏စိုက်ပျိုးရေးလုပ်ငန်းဆောင်ရွက်နိုင်မှု အခြေအနေမှာ အောက်ပါအတိုင်းဖြစ်ပါသည်-

(က) အဓိကသီးနှံ(၁၀)မျိုး စိုက်ပျိုးထုတ်လုပ်မှု

စဉ်	သီးနှံ အမည်	၂၀၂၂-၂၀၂၃ လျာထားဧက		၂၀၂၂-၂၀၂၃(မတ်လထိ)			
				စိုက်	ရိတ်	နှုန်း	အထွက် (တင်း)
၁	စပါး	နွေ	၅၀	၁၅	-	-	-
		မိုး	၆၁၅၇၆	၆၁၅၇၆	၆၁၅၇၆	၆၂.၉၉	၃၈၇၈၆၇၃
၂	မြေပဲ	မိုး	-	-	-	-	-
		ဆောင်း	၁၈၄	၁၈၄	၁၈၄	၄၈.၈၁	၉၀၃၀
၃	နှမ်း	မိုး	၅	၅	၅	၇.၆	၃၈
		ဆောင်း	၄	၅	၅	၇.၆	၃၈
၄	နေကြာ	ဆောင်း	၅၃	၅၃	၅၃	၂၂.၄၇	၁၁၉၁
၅	မတ်ပဲ	ဆောင်း	၅၅	၅၅	၅၅	၁၂.၆၀	၆၉၃
၆	ပဲတီစိမ်း	ဆောင်း	၂၅	၂၅	၂၅	၁၂.၂၄	၃၀၆



စဉ်	သီးနှံ အမည်	၂၀၂၂-၂၀၂၃ လျာထားဧက		၂၀၂၂-၂၀၂၃(မတ်လထိ)			
				စိုက်	ရိတ်	နှုန်း	အထွက် (တင်း)
၇	ပဲစင်းငုံ	ဆောင်း	၂၃	၂၃	၂၃	၉.၉၅	၂၂၉
၈	ဝါ	-	-	-	-	-	-
၉	ကြံ	မိုး	-	-	-	-	-
၁၀	အစေ့ထုတ် ပြောင်း	ဆောင်း	၃	၃	၃	၃၈.၆၇	၁၁၆

## (ခ) နှစ်ရှည်သီးနှံစိုက်ပျိုးမှုအခြေအနေ

စဉ်	သီးနှံအမည်	စိုက် (ဧက)	ရိတ် (ဧက)	အထွက် နှုန်း	အထွက်ပေါင်း (ပိဿာ)
၁	ရာဘာ	၃၈၇	-	-	-
၂	သစ်ဆိမ့်	-	-	-	-
၃	သရက်	၄၆	-	-	-
၄	ငရုတ်ကောင်း	၁၄၀၀	၉၀၅	၁၅၂.၇၅	၁၃၈၂၃၈
၅	ကွမ်းရွက်	၂၃	၂၃	၃၁၅	၇၂၄၅
၆	အုန်း	၁၆	-	-	-
၇	သီဟိုဠ်	၁၂	-	-	-
၈	သစ်သီးပင်	-	-	-	-
၉	ကွမ်းသီး	၃၅	၃၅	၆၀၄	၂၁၁၄၀
၁၀	ရှောက်/သံပုရာ	-	-	-	-

စဉ်	သီးနှံအမည်	စိုက် (ဧက)	ရိတ် (ဧက)	အထွက် နှုန်း	အထွက်ပေါင်း (ပိဿာ)
၁၁	မကျည်း	-	-	-	-
၁၂	ညင်း	၄၅	-	-	-
၁၃	ခနီ	၁၆	-	-	-

## (ဂ) အခြားဈေးကွက်ဝင်သီးနှံများစိုက်ပျိုးထုတ်လုပ်မှု

စဉ်	သီးနှံအမည်	စိုက် (ဧက)	ရိတ် (ဧက)	အထွက် နှုန်း	အထွက် ပေါင်း
၁	ကြက်သွန်နီ	၅	၅	၂၁၄၅.၂၀	၁၀၇၂၆
၂	ဂျင်းတက်	၃၁	၃၁	၂၂၁၀	၆၈၅၁၀
၃	ငရုတ်	၂၅၃၀	၂၅၃၀	၂၁၉.၈၄	၅၅၆၁၉၄
၄	နာနာတ်	-	-	-	-
၅	နနင်း	၅၀	၅၀	၁၈၇၅	၉၃၇၅၀
၆	ကန်းဇွန်းရွက်	-	-	-	-
၇	ဟင်းသီး/ရွက် (မိုး+ဆောင်း)	၄၀၀၅	၄၀၀၅	-	-
၈	ဖူးစားပြောင်း (မိုး+ဆောင်း)	၅၇	၅၇	၈၆၇၈.၂၅	၄၉၄၆၆၀
၉	ဘိုကိတ်	၂၃၅	၂၃၅	၁၂.၃၀	၂၈၉၀
၁၀	အာလူး	၁၁၃	၁၁၃	၁၆၄၇.၅၈	၁၈၆၁၇၇

(ဃ) လယ်ယာသုံးစက်ကိရိယာ သုံးစွဲမှုအခြေအနေ

စဉ်	အစိုးရ							ပုဂ္ဂလိက						
	လယ် ထွန် စက်	လက် တွန်း ထွန် စက်	မျိုး စေ့ ချ စက်	Combine Harvester	ရိတ် သိမ်း စက်	ချွေ လှေ့ စက်	ရေ စုပ် စက်	လယ် ထွန် စက်	လက် တွန်း ထွန် စက်	မျိုး စေ့ ချ စက်	Combine Harvester	ရိတ် သိမ်း စက်	ချွေ လှေ့ စက်	ရေ စုပ် စက်
၁	၃	-	၁၁	၂	-	-	-	၂	၁၁၅၂	-	၂၁	-	၂၀	၃၂၅

(င) လယ်ယာသုံးထယ်ထွန်နှင့်ကျွဲ၊ နွားကောင်ရေ

စဉ်	ထယ်အရေအတွက်	ထွန်အရေအတွက်	ကျွဲကောင်ရေ	နွားကောင်ရေ
၁	၁၅၂၀၁	၅၈	၁၃၄၅	၁၆၈၀

## (စ) ဒေသတွင်း ဆန်ဖူလုံမှုရာခိုင်နှုန်း

စဉ်	အကြောင်းအရာ	ရေ တွက် ပုံ	၂၀၂၁-၂၀၂၂ (အမှန်)	၂၀၂၂-၂၀၂၃ (မတ်လထိ) (အမှန်)	မှတ် ချက်
၁	လူဦးရေ	ဦး	၁၅၅၇၅၁	၁၅၆၅၀၁	
၂	လူတစ်ဦးတစ်နှစ်စားသုံး မှု		၁၄	၁၄	
	-ကျေးလက်နေ	တင်း	-	-	
	-မြို့နေ	တင်း	-	-	
၃	ဝမ်းစာလိုအပ်ချက်	တင်း	၂၁၈၀၅၁၄	၂၁၉၁၀၁၄	
၄	စပါးစိုက်ဧကပေါင်း	ဧက	၆၁၆၃၇	၆၁၅၇၆	
	-အထွက်နှုန်း	တင်း	၆၃.၀၁	၆၂.၉၉	
	-အထွက်တင်း	တင်း	၃၈၈၃၆၈၃	၃၈၇၈၆၇၃	
၅	လာမည့်နှစ်စပါးစိုက် ဧက	ဧက	၆၁၅၇၆	၆၁၅၇၆	
၆	ချန်လှုပ်ရမည့်တင်း	တင်း	၉၂၃၆၄	၁၂၃၁၅၂	မျိုး
၇	အသုံးပြုတင်း	တင်း	၂၄၅၇၆၀၆	၂၄၉၈၈၉၄	ဝမ်းစာ+ လေလွင့် + မျိုး
၈	ပိုလျှံမှု	တင်း	၁၄၂၆၀၇၇	၁၃၇၉၇၇၉	
၉	ဝမ်းစာကျန်ရှိမှု	တင်း	၃၆၀၆၅၉၁	၃၅၇၀၇၉၃	
၁၀	ဖူလုံမှု	%	၁၆၅.၄၀%	၁၅၅.၂၂%	

(ဆ) ဒေသတွင်းဆီဖူလုံမှုရာခိုင်နှုန်း

စဉ်	အကြောင်းအရာ	ရေတွက်ပုံ	၂၀၂၁-၂၀၂၂ (အမှန်)	၂၀၂၂-၂၀၂၃ (မတ်လထိ) (အမှန်)	မှတ်ချက်
၁	လူဦးရေ	ဦး	၁၅၅၇၅၁	၁၅၆၅၀၁	
၂	လူတစ်ဦးတစ်နှစ်စားသုံးမှု	ပိဿာ	၆၃၉၀၀၆	၆၃၉၀၀၆	
	ဝမ်းစာလိုအပ်ချက်	မတ်/တန်	၁၅၃၆.၈၅	၁၅၃၄.၃၂	၁-မက်တန်
	ဆီထွက်ရှိမှု	မက်/တန်	၄၈.၈၄	၄၃.၂၃	၁-မက် တန်
၃	အလေအလွင့်နှင့် အခြား	တင်း	-	၁၃၄၄.၆၃	
၄	ချန်လှပ်ရမည့်တင်း	တင်း	-	၁၂၄၃.၆၁	
	အသုံးပြုမှု	မက်/တန်	-	-	
	လိုအပ်မှု	မက်/တန်	၁၄၈၈.၀၁	၁၄၉၁.၀၉	
၅	ဖူလုံမှု	ရာခိုင်နှုန်း	၃.၁၈%	၂.၈၆%	

မွေးမြူရေးလုပ်ငန်းများ

၃၁။ ပုဏ္ဏားကျွန်းမြို့နယ်၏မွေးမြူရေးလုပ်ငန်းဆောင်ရွက်နိုင်မှု အခြေအနေမှာ အောက်ပါအတိုင်းဖြစ်ပါသည်-

(က) မွေးမြူရေးဇုန်များ

စဉ်	ဇုန်အမည်	ကျွဲ	နွား	ဝက်	သိုး/ဆိတ်	ကြက်	ဘဲ	ငုံး
	မရှိပါ -							

(ခ) မြို့နယ်မွေးမြူရေး (ကောင်ရေ)

စဉ်	ခုနှစ်	ကျွဲ	နွား	ဝက်	သိုး/ဆိတ်	ကြက်	ဘဲ	ငုံး
၁	၂၀၂၂-၂၀၂၃ (မတ်လထိ)	၁၅၃၇	၃၇၈၈	၃၅၁၀	၇၅၈၂	၃၇၁၂၈	၃၉၇	-

(ဂ) မြို့နယ်အသားထုတ်လုပ်မှု (ပိဿာ)

စဉ်	ခုနှစ်	ကျွဲ	နွား	ဝက်	သိုး/ ဆိတ်	ကြက်	ဘဲ	ငုံး
၁	၂၀၂၂-၂၀၂၃ (မတ်လထိ)	၄၅၅၀	၅၄၈၉	၆၃၈၄	၆၅၉၈	၁၆၉၀	၁၂၆	-

(ဃ) မြို့နယ်ကြက်/ဘဲ/ငုံးဥထုတ်လုပ်မှု (လုံး)

စဉ်	ခုနှစ်	ကြက်ဥ	ဘဲဥ	ငုံးဥ
၁	၂၀၂၂-၂၀၂၃ (မတ်လထိ)	၂၀၁၀၃၅၃	၁၅၂၅၇၈	-

(င) မြို့နယ်နို့ထွက်ပစ္စည်းထုတ်လုပ်မှု

စဉ်	ခုနှစ်	နို့စားနွား(ကောင်ရေ)	နို့ထွက်(ပိဿာ)
၁	၂၀၂၂-၂၀၂၃ (မတ်လထိ)	၂၇	၃၀၃၅

(စ) မြို့နယ်ငါး၊ ပုစွန်မွှေးမြူမှု အခြေအနေ

စဉ်	ခုနှစ်	ငါး			ပုစွန်		
		အရေ အတွက် (ကန့်)	ဧက	ထုတ်လုပ် မှု (ပိဿာ)	အရေ အတွက် (ကန့်)	ဧက	ထုတ်လုပ်မှု (ပိဿာ)
၁	၂၀၂၂-၂၀၂၃ (မတ်လထိ)	-	-	-	၉၈၆	၁၀၉၅၃	၇၁၈၀၀၀

(ဆ) ရေချိုရေငန်ငါးဖမ်းလုပ်ငန်းမှအသားထုတ်မှု(တန်)

စဉ်	မြို့နယ်	ငါး			ပုစွန်		
		လေလံ အရေ အတွက်	လုပ်ငန်း အရေ အတွက်	ထုတ် လုပ်မှု (တန်)	လေလံ အရေ အတွက်	လုပ်ငန်း အရေ အတွက်	ထုတ် လုပ်မှု (တန်)
၁	ပဏာက	-	၂၈၆	၂၈၅၆.၂၀	-	၂၈၆	၁၀၃၁.၀၄

**စက်မှုလက်မှုလုပ်ငန်း**

၃၂။ ပုဏ္ဏားကျွန်းမြို့နယ်၏စက်မှုလက်မှုလုပ်ငန်း ဆောင်ရွက်နိုင်မှု အခြေအနေမှာ အောက်ပါအတိုင်း ဖြစ်ပါသည်-

(က) စက်မှုဇုန်များ

စဉ်	စက်မှုဇုန် အမည်	စက်ရုံအမည်	ထုတ်လုပ်သည့် ပစ္စည်းများ
၁	ပုဏ္ဏားကျွန်းစက်မှုဇုန် အမှတ် (၂၂)	ဆောင်ရွက်ဆဲ	-

(ခ) မြို့နယ်ရှိစက်ရုံများ

စဉ်	စက်ရုံအမည်	အမျိုးအစား	နိုင်ငံပိုင်	ပုဂ္ဂလိကပိုင်	လုပ်သားအင်အား
၁	SKP	ရေသန့်စက်ရုံ	-	၁	၆
၂	မြင့်မိုရ်	ရေသန့်စက်ရုံ	-	၁	၆
၃	Rich King	မုန့်အမျိုးမျိုး	-	၁	၅
၄	ကိုးစတား	မုန့်အမျိုးမျိုး	-	၁	၅
၅	ရခိုင်ဂုဏ်ရောင်	ကွန်ကရစ်မီးတိုင်စက်ရုံ	-	၁	၃၆
၆	သန့်ဇင်ကြယ်	ရေသန့်စက်ရုံ	-	၁	၅
၇	မိဘရိပ်	ရေသန့်စက်ရုံ	-	၁	၉
၈	ရွှေစံကြွယ်	ရေသန့်စက်ရုံ	-	၁	၉
	<b>မြို့နယ်ချုပ်</b>		-	<b>၈</b>	<b>၈၁</b>

(ဂ) မြို့နယ်ရှိ အလုပ်ရုံများ

စဉ်	အလုပ်ရုံ အမည်	အမျိုးအစား	နိုင်ငံ ပိုင်	ပုဂ္ဂလိက ပိုင်	လုပ်သား အင်အား
-	-- မရှိပါ --				

(ဃ) အိမ်တွင်းစက်မှုလက်မှုလုပ်ငန်းများ

စဉ်	စက်မှုလက်မှုလုပ်ငန်းအမျိုးအစား	အရေအတွက်	လုပ်သား အင်အား
၁	ပန်းဘဲ	၁၃	၃၈
၂	စက်ပစ္စည်းတွင်ခုံလုပ်ငန်း	၇	၂၀
၃	မုန့်လုပ်ငန်း	၄	၄၅
၄	ပန်းထိမ်လုပ်ငန်း	၃၅	၆၉
၅	စက်ချုပ်ဆိုင်	၃၀	၄၀
၆	သစ်စက်အသေး	၂	၆
၇	ပရိဘောဂလုပ်ငန်း	၅	၁၅
	မြို့နယ်ချုပ်	၉၆	၂၃၃



သစ်တောလုပ်ငန်းဆောင်ရွက်မှုအခြေအနေ

၃၃။ ပုဏ္ဏားကျွန်းမြို့နယ်၏သစ်တောလုပ်ငန်းနှင့်ပတ်သက်သော အချက်အလက်များမှာအောက်ပါအတိုင်းဖြစ်ပါသည်-

(က) သစ်တောများ

စဉ်	အကြောင်းအရာ	ဧရိယာ (ဧက)	ပေါက်သည့်အပင်များ
၁	ကြိုးဝိုင်း	-	-
၂	ကြိုးပြင်	၅၇၄၂၄	ပျဉ်းကတိုး၊ ဖက်သန်း၊ တောင်မကျည်း၊ ပိန္နဲ၊ ရေမနေ၊ ကုလားမီးသွေး၊ တောသရက်၊ ဒီးခူး၊ လက်ပံတော၊ သရက်၊ တောသရက်၊ ပျဉ်းမ၊ ကန့်ပလာ၊ ကမဲ့ကြီး၊ သမဲ့ကြက်၊ တက်ဖြူး၊ လမု၊ ရေသင်းဝင်၊ ဓနီ၊ ကြာငှက်ကြီးတောင်။
	မြို့နယ်ချုပ်	၅၇၄၂၄	-

(ခ) စီးပွားဖြစ်သစ်တောစိုက်ခင်း

စဉ်	စိုက်ပျိုးသူ	နိုင်ငံ/ပုဂ္ဂလိကပိုင်	စိုက်ဧက	တည်နေရာ	အပင်အမျိုးအစား	အရေအတွက်
-	-- မရှိပါ --					

(ဂ) သစ်ထုတ်လုပ်မှု

စဉ်	အမျိုးအစား	နိုင်ငံပိုင်	ပုဂ္ဂလိကပိုင်	ထုတ်လုပ်မှု (တန်)
၁	ကျွန်း	<p style="text-align: center;">--- မရှိပါ ---</p> <p style="text-align: center;">----- မရှိပါ -----</p>		
၂	ပျဉ်းကတိုး			
၃	ပိတောက်			
၄	ကညင်			
၅	အင်/ အင်ကြင်း			
၆	အခြား			

(ဃ) သစ်တောထွက်ပစ္စည်းများ

စဉ်	အမျိုးအစား	ရေတွက်ပုံ	ထုတ်လုပ်မှု
၁	ထင်း	တန်	၂၁၇
၂	မီးသွေး	တန်	-
၃	ဝါး	လုံး	၈၅၅၀၀
၄	ကြိမ်	လုံး	-
၅	ရှားစေး	ပိဿာ	-
၆	သစ်ခေါက်	ပိဿာ	-
၇	သစ်ခွ	ပိဿာ	-
၈	သနပ်ခါး	ပိဿာ	-
၉	ဖာလာစေ့	ပိဿာ	-
၁၀	ပျားရည်	ပိဿာ	၂၅
၁၁	ဓနိ	ဗျစ်	၄၄၀၀၀
၁၂	လျှော်	ပိဿာ	၁၅၀

တွင်းထွက်ပစ္စည်းထုတ်လုပ်မှုလုပ်ငန်း

၃၄။ ပုဏ္ဏားကျွန်းမြို့နယ်၏တွင်းထွက်ပစ္စည်းထုတ်လုပ်မှုလုပ်ငန်းနှင့်ပတ်သက်သော အချက်အလက်များမှာ အောက်ပါအတိုင်းဖြစ်ပါသည်-

(က) သတ္တုတူးဖော်ထုတ်လုပ်မှု

စဉ်	ဓာတ်သတ္တုအမျိုးအစား	ထွက်ရှိသည့်ဒေသ	ထုတ်လုပ်မှုပမာဏ	ထုတ်လုပ်မှုတန်ဖိုး (ကျပ်သန်းပေါင်း)
	--- မရှိပါ ---			

(ခ) ကျောက်မျက်တူးဖော်ထုတ်လုပ်မှု

စဉ်	လုပ်ငန်းတည်နေရာ	ကျောက်မျက်ရတနာအမျိုးအစား					
		ရွှေ	ငွေ	ကျောက်စိမ်း	နီလာ	စိန်	ပတ္တမြား
-	--- မရှိပါ ---						

စွမ်းအင်နှင့်လျှပ်စစ်ကဏ္ဍ

၃၅။ ပုဏ္ဏားကျွန်းမြို့နယ်၏ စွမ်းအင်/လျှပ်စစ်ကဏ္ဍနှင့် ပတ်သက်သော အချက်အလက်များမှာ အောက်ပါအတိုင်း ဖြစ်ပါသည်-

(က) ရေနံထုတ်လုပ်မှု

စဉ်	ရေနံတွင်းအမည်	နိုင်ငံပိုင်	ပုဂ္ဂလိကပိုင်	တစ်နှစ်ထွက်ရှိမှုစည်ပေါင်း
-	--- မရှိပါ ---			

(ခ) ရေနံချက်စက်ရုံ

စဉ်	ရေနံချက်စက်ရုံအမည်	နိုင်ငံပိုင်	ပုဂ္ဂလိကပိုင်	တစ်နှစ်ထွက်ရှိမှုစည်ပေါင်း
-	--- မရှိပါ ---			

(ဂ) ဓါတ်ဆီ/ဒီဇယ်အရောင်းဆိုင်

စဉ်	ဆိုင်အမည်	နိုင်ငံပိုင်	ပုဂ္ဂလိကပိုင်	တစ်နှစ်ရောင်းချမှုစည်ပေါင်း	
				ဓါတ်ဆီ	ဒီဇယ်
၁	ဆီမင်း	-	ပုဂ္ဂလိက	၃၀	၂၅
၂	NN	-	ပုဂ္ဂလိက	၁၅	၂၅
၃	GAS	-	ပုဂ္ဂလိက	၁၈	၁၅
၄	PRESSURE	-	ပုဂ္ဂလိက	၂၀	၂၅
၅	အောင်ပြုံးချို	-	ပုဂ္ဂလိက	၃၀	၂၅
၆	ကိုကျော်ဝင်း	-	ပုဂ္ဂလိက	၁၀	၅
၇	ဦးအောင်မြင့်	-	ပုဂ္ဂလိက	၂၀	၁၅
၈	ဦးလှသိန်း	-	ပုဂ္ဂလိက	၂၀	၁၅
၉	ဦးအောင်တင်ဝင်း	-	ပုဂ္ဂလိက	၁၅	၁၅
၁၀	ပန်းနီလာ	-	ပုဂ္ဂလိက	၁၅	၁၅
၁၁	မိုးသီး	-	ပုဂ္ဂလိက	၂၀	၂၀
စုစုပေါင်း				၂၃၃	၂၀၀

(ဃ) သဘာဝဓါတ်ငွေ့ပိုက်လိုင်း

စဉ်	ပိုက်လိုင်းအမည်	မြို့နယ်အတွင်း		အရှည်မိုင်
		ကျေးရွာမှ	ကျေးရွာထိ	
-	--- မရှိပါ ---			

(င) သဘာဝဓါတ်ငွေ့ထုတ်လုပ်မှု

စဉ်	သဘာဝဓါတ်ငွေ့ လုပ်ကွက်/ စက်ရုံအမည်	နိုင်ငံပိုင်	ပုဂ္ဂလိက ပိုင်	တစ်နှစ်ထွက်ရှိမှု ကုဗပေပေါင်း
-	--- မရှိပါ ---			

(စ) သဘာဝဓါတ်ငွေ့အရောင်းဆိုင်များ

စဉ်	သဘာဝဓါတ်ငွေ့ ဆိုင်အမည်	နိုင်ငံပိုင်	ပုဂ္ဂလိက ပိုင်	တစ်နှစ်ရောင်းရ ကုဗပေပေါင်း
-	--- မရှိပါ ---			

(ဆ) လျှပ်စစ်ဓါတ်အားထုတ်လုပ်မှု/ရရှိမှု

စဉ်	စက်ရုံအမည်	အမျိုး အစား	နိုင်ငံ ပိုင်	ပုဂ္ဂလိက ပိုင်	တစ်နှစ်ထွက်ရှိမှု (KW)
-	--- မရှိပါ ---				

(ဇ) ဓါတ်အားခွဲရုံ

စဉ်	ဓါတ်အားခွဲရုံ အမည်	နိုင်ငံ ပိုင်	ပုဂ္ဂ လိက ပိုင်	ရရှိ/ဖြန့်ဖြူး သည့် ဓါတ် အား(KW)
၁	၂၃၀/ ၆၆/ ၁၁ KV ပုဏ္ဏားကျွန်း ပင်မ ဓါတ်အားခွဲရုံ	နိုင်ငံ ပိုင်	-	၁၆၀၀၀ KW

(ဈ) ထရန်စဖော်မာအရေအတွက်

စဉ်	ထရန်စဖော်မာ အမျိုးအစား	အရေ အတွက်	ဖြန့်ဖြူးသည့် ဓါတ်အား(KW)
၁	200 - KVA	၂၈	၃၂၀၀
၂	100 - KVA	၃၇	၂၉၆၀
၃	50 - KVA	၉	၃၆၀
၄	160- KVA	၂၂	၂၆၄၀
၅	315- KVA	၇	၁၇၆၄
မြို့နယ်ချုပ်		၁၀၃	၁၀၉၂၄

(ည) လျှပ်စစ်ဓါတ်အားသုံးစွဲမှု

စဉ်	လိုအပ်သည် ပမာဏ (KW)	ရရှိသည့် ပမာဏ (KW)	သုံးစွဲသည့် ပမာဏ (KW)	လို/ပို ပမာဏ (KW)
၁	၅၉၀၀	၅၇၈၀	၅၇၈၀	၁၂၀



ပို့ဆောင်ရေးနှင့် လမ်းပန်းဆက်သွယ်ရေးလုပ်ငန်း

၃၇။ ပုဏ္ဏားကျွန်းမြို့နယ်၏ပို့ဆောင်ရေးနှင့် လမ်းပန်းဆက်သွယ်ရေး လုပ်ငန်းနှင့်ပတ်သက်သောအချက်အလက်များမှာ အောက်ပါအတိုင်း ဖြစ်ပါသည်-

(က) လေကြောင်းလမ်း

စဉ်	လေဆိပ်/ရဟတ်ယာဉ်ကွင်းအမည်	တည်နေရာ	မှတ်ချက်
၁	ပုဏ္ဏားကျွန်း ရဟတ်ယာဉ်ကွင်း	ခမရ (၅၅၀)	၃ ကွင်း

(ခ) ရေကြောင်းလမ်း

စဉ်	ရေကြောင်းလမ်းအမည်	မြို့နယ်အတွင်း		အရှည် ရေမိုင်	ဆိပ်ကမ်း အရေအတွက်	
		မှ	ထိ		သင်္ဘောဆိပ်	အခြား
၁	ပုဏ္ဏားကျွန်း-စစ်တွေ	ပုဏ္ဏားကျွန်း	စစ်တွေ	၁၆	၁	-
၂	ပုဏ္ဏားကျွန်း-မြောက်ဦး	ပုဏ္ဏားကျွန်း	မြောက်ဦး	၂၄	၁	-
မြို့နယ်ချုပ်		-	-	၄၀	၂	-

(ဂ) ရထားလမ်းနှင့် ဘူတာရုံများ

စဉ်	ရထားလမ်းအမည်	မြို့နယ်အတွင်း		အရှည် မိုင်	ဘူတာ အရေအတွက်	
		မှ	ထိ		ကြီး	သေး
၁	ကွန်းတောင်-ပုဏ္ဏားကျွန်း-ဂဏန်းတောင်	ကွန်းတောင်	ဂဏန်းတောင်	၂၈	၁	၄



(ဃ) ကားဂိတ်များ

စဉ်	ကားဂိတ်အမည်	ပြေးဆွဲသည့် ခရီးစဉ်	ပြေးဆွဲသည့် ယာဉ်အမျိုးအစား	ပြေးဆွဲသည့် ယာဉ်စီးရေ
၁	ဦးရာဇ်မင်္ဂလာ	ပုဏ္ဏားကျွန်း-စစ်တွေ	ဒိုင်နာ	၄
၂	ရွှေပြည်သစ်	ပုဏ္ဏားကျွန်း-စစ်တွေ	မှန်လုံ	၃
မြို့နယ်ချုပ်		-	၂	၇

လမ်းဦးစီးဌာနနှင့် တံတားဦးစီးဌာနများမှ ဆောင်ရွက်သည့် လုပ်ငန်းများ

၃၈။ လမ်းဦးစီးဌာနနှင့် တံတားဦးစီးဌာနမှ ဆောင်ရွက်သော လုပ်ငန်း များမှာအောက်ပါအတိုင်းဖြစ်ပါသည်။

(က) ကားလမ်း

စဉ်	ကားလမ်းအမည်	မြို့နယ်အတွင်း		အရှည်မိုင်
		မှ	ထိ	
၁	ပုဏ္ဏားကျွန်း-စစ်တွေ	ပုဏ္ဏားကျွန်း	ကွန်းတောင်	၁၀
၂	ပုဏ္ဏားကျွန်းကျောက်တော်	ပုဏ္ဏားကျွန်း	ပက်ခွက်ဆိပ်	၂၂
၃	ပုဏ္ဏားကျွန်း-ရသေ့တောင်	ပုဏ္ဏားကျွန်း	ကျောက်သံခြေ	၁၈/၁
မြို့နယ်ချုပ်		-	-	၅၀/၁

(ခ) မြို့နယ်ချင်းဆက်လမ်းများ

စဉ်	လမ်းအမည်	အရှည် (မိုင်/ဖာလုံ)	အမျိုးအစား			မှတ်ချက်
			ကတ္တရာ	ကျောက်ချော	အမာခံလမ်း	
၁	ပုဏ္ဏားကျွန်း-စစ်တွေ	၂၂	၂၂	-	-	ကွန်ကရစ်+ ကတ္တရာ
၂	ပုဏ္ဏားကျွန်း-ကျောက်တော်	၄၅	၄၅	-	-	ကွန်ကရစ်+ ကတ္တရာ

စဉ်	လမ်းအမည်	အရှည် (မိုင်/ဖာလုံ)	အမျိုးအစား			မှတ်ချက်
			ကတ္တရာ	ကျောက် ချော	အမာခံ လမ်း	
၃	ပုဏ္ဏားကျွန်း- ရသေ့တောင်	၁၈/၁	၇	၁၁/၁	-	ကျောက် ချောလမ်း+ ကွန်ကရစ်
မြို့နယ်ချုပ်		၈၅/၁	၇၄	၁၁/၁	-	-

(ဂ) တံတားများ

(၁) ပေ(၁၈၀)အထက်တံတားများ

စဉ်	တံတားအမည်	အရှည် (ပေ)	အမျိုး အစား	တည် ဆောက် သည့်ခုနှစ်	သွားလာနိုင် သည့်ယာဉ် (ကား/ ရထား)
၁	ကင်းချောင်း	၄၄၀	ကွန်ကရစ်	၁၉၉၄	ကား/ ရထား
၂	စမ္မတီးတံတား	၄၈၀	ကွန်ကရစ်	၂၀၁၃	ကား
၃	ဦးရာဇ်မင်္ဂလာ တံတား	၃၄၀	ကြိုး	၁၉၉၄	ဆိုင်ကယ်
၄	တောဖျားချောင်း	၁၂၀၀	ကွန်ကရစ်	၂၀၁၁	ကား
မြို့နယ်ချုပ်		၂၄၆၀	-	-	-

(၂) ပေ(၁၈၀)အောက်တံတားများ

စဉ်	ပေ (၅၀) မှ (၁၈၀) ရှိ တံတားအမည်	အရှည် (ပေ)	အမျိုး အစား	တည် ဆောက် သည့်ခုနှစ်	သွားလာ နိုင်သည့် ယာဉ် (ကား/ ရထား)	ပေ(၅၀) အောက် တံတား အရေအ တွက်
၁	ယိုးတရုတ်	၆၀	ဘေလီ	၂၀၀၀	ကား	၈၀ စင်း
၂	သဲတော်	၆၀	ဘေလီ	၂၀၀၀	ကား	
၃	ရေခမ်းချောင်း	၁၂၀	အာစီ	၂၀၁၆-၁၇	ကား	
၄	ပြင်ဖြူချောင်း	၆၀	အာစီ	၂၀၁၅-၁၆	ကား	

စဉ်	ပေ (၅၀) မှ (၁၈၀) ရှိ တံတားအမည်	အရှည် (ပေ)	အမျိုးအစား	တည်ဆောက်သည့်ခုနှစ်	သွားလာနိုင်သည့် ယာဉ် (ကား/ရထား)	ပေ(၅၀) အောက် တံတား အရေအတွက်
၅	ဘိတ်မြောင်ချောင်း	၁၂၀	အာစီ+ဘေလီ	၂၀၁၄-၁၅	ကား	
၆	ဝါးခွပ်ချောင်း	၁၄၀	အာစီ+ဘေလီ	၂၀၁၄-၁၅	ကား	
	မြို့နယ်ချုပ်	၅၆၀	-	-	-	၈၀စင်း

(ဃ) လမ်းတံတားသုံးစက်ကိရိယာများ

စဉ်	လမ်းတံတားသုံးစက်ကိရိယာများ				လုပ်သား ဦးရေ
	မြေထိုးစက်	မြေကော်စက်	မြေကြိတ်စက်	မြေသယ်ယာဉ်	
၁	၁	-	၁	-	၃၀

(င) လမ်း/ တံတားအသုံးပြုခကောက်ခံသည့်လုပ်ငန်း

စဉ်	တိုးဂိတ်အမည်	တည်နေရာ	လမ်း/ တံတားအရှည်		ကုမ္ပဏီ/ အဖွဲ့အစည်း/ လူပုဂ္ဂိုလ်
			မှ	ထိ	
-	--- မရှိပါ ---				

ဟိုတယ်နှင့် ခရီးသွားလုပ်ငန်း

၃၉။ ပုဏ္ဏားကျွန်းမြို့နယ်ရှိ ဟိုတယ်နှင့် ခရီးသွား လုပ်ငန်းနှင့် ပတ်သက်သော အချက်အလက်များမှာအောက်ပါအတိုင်းဖြစ်ပါသည်-

(က) ဟိုတယ်၊ မိုတယ်၊ အင်း၊ တည်းခိုခန်း

(၁) ဟိုတယ်

စဉ်	ဟိုတယ် အမည်	ဟိုတယ်		အဆင့်	အခန်း ပေါင်း
		နိုင်ငံပိုင်	ပုဂ္ဂလိက ပိုင်		
-	--- မရှိပါ ---				

(၂) မိုတယ်၊ အင်း၊ တည်းခိုခန်း

စဉ်	မိုတယ် အရေအတွက်	အင်း အရေအတွက်	တည်းခိုခန်း အရေအတွက်
၁	-	-	၄

(ခ) ကမ်းခြေနှင့် အပန်းဖြေနေရာများ

စဉ်	ကမ်းခြေ/ အပန်းဖြေ နေရာအမည်	တည်နေရာ
၁	ဂူဝ	ရွာဟောင်းရပ်ကွက်

သမဝါယမအသင်းများ

၄၀။ ပုဏ္ဏားကျွန်းမြို့နယ်တွင်ရှိ သော သမဝါယမအသင်းများ မှာ အောက်ပါအတိုင်းဖြစ်ပါသည်-

စဉ်	သမဝါယမ အသင်းပေါင်း	သမဝါယမ အသင်းစုပေါင်း	မှတ်ချက်
၁	စိုက်ပျိုးထုတ်လုပ်ရေးသ/မအသင်း (၄၉) သင်း	မြို့နယ်သမဝါယမ အသင်းစု (၁) စု	
၂	လယ်/ ထွေ သ/ မအသင်း (၂) သင်း		
၃	ရေထွက် သ/ မအသင်း (၇) သင်း		
၄	စက်မှုလက်မှု သ/ မအသင်း (၂) သင်း		
၅	မွေးမြူရေး သ/ မအသင်း (၁၂) သင်း		
၆	ငွေစုငွေချေး သ/မအသင်း (၇) သင်း		
၇	ဈေးသမဝါယမအသင်း (၁) သင်း		
၈	ဂျီအီးစီပညာရေး သ/ မအသင်း (၁) သင်း		
၉	အထွေထွေစီးပွားရေးသ/မအသင်း (၃) သင်း		
၁၀	လယ်ယာအထောက်အကူပြု ဝန်ဆောင်မှု သမဝါယမအသင်း၁ (၁)သင်း		
၁၁	မျိုးစေ့ထုတ် (၁)သင်း		
မြို့နယ်ချုပ်	(၈၆)သင်း	(၁) သင်း	

**စီးပွားရေးဆိုင်ရာ အခြေခံအဆောက်အအုံများ**

၄၁။ ပုဏ္ဏားကျွန်းမြို့နယ်၏ စီးပွားရေးဆိုင်ရာအခြေခံ အဆောက်အအုံများမှာ အောက်ပါအတိုင်း ဖြစ်ပါသည်-

(က) ကုမ္ပဏီကုန်စည်ဒိုင်၊ပွဲရုံများ၊ဈေးနှင့်ကုန်တိုက်များ

(၁) ကုမ္ပဏီများ

စဉ်	ကုမ္ပဏီအမည်	ဆောင်ရွက်သည့်လုပ်ငန်း	တည်နေရာ
၁	Unify	ဆောက်လုပ်ရေး	မြို့သစ်
၂	ကင်းချောင်းဝ	ဆောက်လုပ်ရေး	စံပြ
၃	ဂစ္ဆပရီကြိုင်	ဆောက်လုပ်ရေး	စံပြ
၄	ရခိုင်ဂုဏ်ရောင်	ဆောက်လုပ်ရေး	မြို့သစ်
၅	ဦးရာဇ်ရွှေပြည်	ဆောက်လုပ်ရေး	ရွာဟောင်း
၆	ငွေစိုးထွန်း	ဆောက်လုပ်ရေး	စံပြ
၇	ယိုးချောင်းရွှေမြေ	ဆောက်လုပ်ရေး	ယိုးတရတ်
၈	တော်ဝင်လခြမ်းမြေ	ဆောက်လုပ်ရေး	မြို့သစ်

(၂) ကုန်စည်ဒိုင်များ

စဉ်	ကုန်စည်ဒိုင် အမည်	ရောင်းဝယ်သည့်ပစ္စည်းများ	တည်နေရာ
	--- မရှိပါ ---		

(၃) ပွဲရုံများ

စဉ်	ပွဲရုံ အမည်	ရောင်းဝယ်သည့် ပစ္စည်းများ	တည်နေရာ
-	--- မရှိပါ ---		

(၄) ဈေးများ

စဉ်	ဈေးအမည်	တည်နေရာ	မှတ်ချက်
၁	မြို့မ	မြို့သစ်ရပ်ကွက်	
၂	သဲတက်	သဲတက်ကျေးရွာ	
၃	ယိုးတရုတ်	ယိုးတရုတ်ကျေးရွာ	
၄	ပိုးရှိပြင်	ပိုးရှိပြင်ကျေးရွာ	

(၅) ကုန်တိုက်များ

စဉ်	ကုန်တိုက်အမည်	တည်နေရာ	မှတ်ချက်
	--- မရှိပါ ---		

(ခ) ဘဏ်များ

စဉ်	မြို့နယ်	ဘဏ် ပေါင်း	အစိုးရ ပိုင်	ပုဂ္ဂလိက ပိုင်	စုစု ပေါင်း
၁	ပုဏ္ဏားကျွန်း	၃	၂	၁	၃

(ဂ) စတိုးဆိုင်နှင့်အရောင်းဆိုင်များ

စဉ်	ဆိုင်အမျိုးအစား	အရေအတွက်
၁	စတိုးဆိုင်	၅
၂	ရွှေဆိုင်	၃၅
၃	လျှပ်စစ်ပစ္စည်းဆိုင်	၅
၄	ဖုန်း/ဖုန်းပစ္စည်းအရောင်းဆိုင်	၁၂
၅	စာရေးကိရိယာအရောင်းဆိုင်	၅
၆	ဆေးဆိုင်	၁၀

စဉ်	ဆိုင်အမျိုးအစား	အရေအတွက်
၇	စားသောက်ဆိုင်	၃၇
၈	လက်ဖက်ရည်ဆိုင်	၂၀
၉	ကုန်မာဆိုင်	၃၀၀
၁၀	စိုက်ပျိုးရေးပစ္စည်းဆိုင်	၁
၁၁	ဆောက်လုပ်ရေးပစ္စည်းဆိုင်	၂
၁၂	ဝန်ဆောင်မှုလုပ်ငန်းဆိုင်	-
၁၃	ဆန်ဆိုင်	၁၀
၁၄	အဝတ်အထည်ဆိုင်	၄၃
၁၅	နိဗ္ဗာန်ကုန်ဆိုင်	၄
<b>မြို့နယ်ချုပ်</b>		<b>၄၈၉</b>

**စည်ပင်သာယာရေးလုပ်ငန်းများ**

၄၂။ ပုဏ္ဏားကျွန်းမြို့နယ်၏ စည်ပင်သာယာရေး လုပ်ငန်းများမှာ အောက်ပါအတိုင်းဖြစ်ပါသည်-

**(က) ဈေးလုပ်ငန်း**

စဉ်	ဈေးအမည်	ဆိုင်ခန်း အရေ အတွက်	နိုင်ငံပိုင်	ပုဂ္ဂလိ ကပိုင်	တည် နေ ရာ
၁	မြို့မဈေး	၃၇၀	နိုင်ငံပိုင်	-	မြို့သစ် ရပ်ကွက်
၂	RC နှစ်ထပ်ဈေး	၈၈	နိုင်ငံပိုင်	-	စံပြ ရပ်ကွက်
	စုစုပေါင်း	၄၅၈	-	-	-



(ခ) သောက်သုံးရေရရှိရေးလုပ်ငန်း

စဉ်	စက်ရုံ အမည်	တည်နေရာ	အမျိုး အစား	တစ်ရက် ထုတ်လုပ်မှု (ဂါလံ)	ဖြန့်ဖြူးနိုင်မှု (အိမ်ခြေ)
၁	-	ဂူဝ	-	၄၂၀၀၀	၁၄၀၂၇

(ဂ) သန့်ရှင်းရေးလုပ်ငန်း

စဉ်	သန့်ရှင်းရေးသုံးစက်ကိရိယာများ(စီး)				လုပ်သား ဦးရေ
	သန့်ရှင်းရေး ယာဉ်	မိလ္လာ ယာဉ်	ဖုန်စုပ် စက်	ရေစုပ် စက်	
၁	၃	-	-	၁	၅

(ဃ) လမ်း/တံတားလုပ်ငန်း

(၁) လမ်းလုပ်ငန်း

စဉ်	လမ်း ပေါင်း (လမ်း)	စုစုပေါင်း လမ်း အရှည် (မိုင်)	ကွန်ကရစ်		ကျောက်ခင်း လမ်းပေါင်း		မြေသား လမ်းပေါင်း	
			လမ်း	မိုင်	လမ်း	မိုင်	လမ်း	မိုင်
၁	၁၅	၂၄၁/၃	၁၀	၂၄၁/၂	၅	၀/၁	-	-

(၂) တံတားလုပ်ငန်း

စဉ်	တံတားပေါင်း(စင်း)				
	သံ	ကွန်ကရစ်	အုတ်	သစ်သား	ပေါင်း
၁	-	၁၀	-	၄	၁၄

(၃) လမ်းတံတားသုံးစက်ကိရိယာများ

စဉ်	လမ်းတံတားသုံးစက်ကိရိယာများ				လုပ်သား ဦးရေ
	မြေထိုး စက်	မြေကော် စက်	မြေကြိတ် စက်	မြေသယ် ယာဉ်	
၁	-	-	၁	-	၁

ပုံနှိပ်လုပ်ငန်းနှင့် မီဒီယာလုပ်ငန်းများ

၄၃။ ပုဏ္ဏားကျွန်းမြို့နယ်တွင်ရှိသော ပုံနှိပ်တိုက်နှင့် မီဒီယာလုပ်ငန်းများမှာ အောက်ပါအတိုင်း ဖြစ်ပါသည်-

(က) ပုံနှိပ်လုပ်ငန်းနှင့် တေးသံသွင်း၊ ဗီဒီယို

စဉ်	ပုံနှိပ်စက်		လွန်ပျံတင်	မိတ္တူ	တေးသံသွင်း	ဗီဒီယို
	ဒုတိယ	ပထမ				
၁	-	-	၅	၅	-	၃

(ခ) မီဒီယာလုပ်ငန်းများ

စဉ်	သတင်းစာ/ ဂျာနယ်အမည်	တစ်လဖြန့်ဝေ စောင်ရေ	ဂျာနယ်အမည်	တစ်လ ဖြန့် ဝေ စောင် ရေ
၁	မြန်မာ့အလင်း	၁၂၀	-	-

ဌာနဆိုင်ရာများမှကောက်ခံရရှိငွေနှင့် ဌာနဆိုင်ရာများသို့ ရန်ပုံငွေ  
ခွဲဝေချထားမှု

၄၄။ ပုဏ္ဏားကျွန်းမြို့နယ်တွင်းရှိ ဌာနဆိုင်ရာအလိုက် အခွန်  
ကောက်ခံရရှိမှုနှင့် ဌာနဆိုင်ရာများသို့ ရန်ပုံငွေခွဲဝေချထားမှု စာရင်း  
မှာ အောက်ပါအတိုင်း ဖြစ်ပါသည်-

(က) ဌာနဆိုင်ရာအလိုက် အခွန်ကောက်ခံရရှိမှု

(ကျပ်သိန်း)

စဉ်	ဌာနဆိုင်ရာအဖွဲ့အစည်း	ကောက်ခံရရှိငွေ
၁	မြို့နယ်အထွေထွေအုပ်ချုပ်ရေးဦးစီးဌာန	၃၇၀၀၀၀၀
၂	မြန်မာနိုင်ငံရဲတပ်ဖွဲ့	-
၃	စီးပွားရေးဘဏ်	၁၇၅၇၉၄၀
၄	စာတိုက်	၁၂၃၅၀၀၀၀
၅	သစ်တော	၃၆၈၀၀၀
၆	လဝက	၆၆၃၅၄
၇	ကော်မရှင်	Nil
၈	သမဝါယမ	-
၉	လျှပ်စစ်	၁၃၂၁၄၄၀၀၀၀
၁၀	မွေးကု	-

စဉ်	ဌာနဆိုင်ရာအဖွဲ့အစည်း	ကောက်ခံရရှိငွေ
၁၁	စည်ပင်	၁၁၆၆၁၁၀၀၀
၁၂	ငါးလုပ်ငန်း	၇၅၅၄၀၀၀၀
၁၃	တရားရုံး	-
၁၄	လယ်ဖွံ့ဘဏ်	-
၁၅	လယ်/စီ/အင်း	၁၅၄၉၆၁၈
၁၇	ပညာရေး	-
<b>မြို့နယ်ချုပ်</b>		<b>၁၃၄၂၃၃၅၉၁</b>

(ခ) ဌာနဆိုင်ရာများသို့ ရန်ပုံငွေခွဲဝေချထားမှု

(ကျပ်သိန်း)

စဉ်	ဌာနဆိုင်ရာ အဖွဲ့အစည်း	ပြည်ထောင်စုအစိုးရ ခွဲဝေချထားငွေ	တိုင်းဒေသကြီး/ပြည်နယ် အစိုးရခွဲဝေချထားငွေ	စုစုပေါင်း
၁	မြို့နယ်ထွေအုပ်	-	၄၅၁၁၁၅၉၃၄	၄၅၁၁၁၅၉၃၄
၂	ပညာရေး	၄၀၅၂၄၃၀၉၉၀		၄၀၅၂၄၃၀၉၉၀
၃	စက်မှုသင်တန်းကျောင်း	၆၁၃၂၉၀၀၈	-	၆၁၃၂၉၀၀၈
၄	လမ်းဦးစီးဌာန	၁၀၀၀၀၀၀၀	၇၂၁၄၀၀၀၀	၈၂၁၄၀၀၀၀
၅	မွေးကု	-	၄၁၇၆၁၂၅	၄၁၇၆၁၂၅
၆	ကျေးလက်	၂၈၅၀၁၃၀၀၀	၄၉၅၃၈၈၀၀၀	၇၈၀၄၀၁၀၀၀
၇	စည်ပင်	-	၁၁၆၉၀၀၀၀၀	၁၁၆၉၀၀၀၀၀
၈	ပြန်ဆက်	၁၄၁၈၂၃၅၄	-	၁၄၁၈၂၃၅၄
၉	လယ်ဖွံ့့ဘဏ်	၁၀၄၆၇၀၄၄		၁၀၄၆၇၀၄၄
စုစုပေါင်း		၅၀၁၈၈၀၉၃၉၆	၁၉၂၅၆၆၀၆၆၇	၅၅၇၃၁၄၅၅၅

၄၅။ ပုဏ္ဏားကျွန်းမြို့နယ်၏ ပြည်တွင်းအသားတင်ထုတ်လုပ်မှုနှင့် ဖော်ပြ အပ်ပါသည်-

ဝန်ဆောင်မှုတန်ဖိုးကိုအောက်ပါအတိုင်း

ကျပ်သန်းပေါင်း

စဉ်	အကြောင်းအရာ	၂၀၂၁-၂၀၂၂ အသားတင် ထုတ်လုပ်မှု တန်ဖိုး	၂၀၂၂-၂၀၂၃ ရည်မှန်းချက် တန်ဖိုး	၂၀၂၂-၂၀၂၃ (ဧပြီလမှ မတ်လထိ)ဆောင်ရွက်နိုင်မှု		
				တန်ဖိုး	အ ကောင် အထည် ဖော်နိုင်မှု	တိုး တက်မှု (%)
၁	ထုတ်လုပ်မှုတန်ဖိုး	၅၀၉၆၃.၄	၆၀၃၁၄.၈	၅၄၀၅၂.၄	၈၉.၆	၆.၁
၂	ဝန်ဆောင်မှု	၂၁၀၂၇.၉	၂၆၄၃၂.၁	၂၂၀၂၁.၇	၈၃.၃	၄.၇
၃	ကုန်သွယ်မှုတန်ဖိုး	၁၆၄၉၀.၁	၁၇၉၉၂.၃	၁၆၆၉၀.၅	၉၂.၈	၁.၂
၄	အသားတင်ထုတ်လုပ်မှု နှင့် ဝန်ဆောင်မှုတန်ဖိုး	၈၈၄၈၁.၄	၁၀၄၇၃၉.၂	၉၂၇၆၄.၆	၈၈.၆	၄.၈

တစ်ဦးချင်းဝင်ငွေ

၄၆။ ပုဏ္ဏားကျွန်းမြို့နယ်၏တစ်ဦးချင်းဝင်ငွေကို အောက်ပါတိုင်း ဖော်ပြအပ်ပါသည်-

စဉ်	၂၀၂၀-၂၀၂၁	၂၀၂၁-၂၀၂၂	၂၀၂၂-၂၀၂၃
၁	၆၅၃,၉၄၂	၆၄၆,၀၄၁	၇၁၆,၆၀၁

အသက်မွေးဝမ်းကျောင်းလုပ်ငန်းအလိုက်အလုပ်လုပ်သူဦးရေ

၄၇။ ပုဏ္ဏားကျွန်းမြို့နယ်၏ အသက်မွေးဝမ်းကျောင်း လုပ်ငန်း အလိုက် အလုပ်လုပ်ကိုင်သူ ဦးရေမှာ အောက်ပါအတိုင်းဖြစ်ပါသည်-

ဇယား	စီးဠာ	အစိုးရဝန်ထမ်း	ဝန်ဆောင်မှု	စိုက်ပျိုးရေး	မွေးမြူရေး	အရောင်းအဝယ်	စက်မှုလက်မှု	ရေလုပ်ငန်း	ကျွန်း	အခြား	စုစုပေါင်း
၁	၂၅၃၈	၂၈၂၈	၁၇၅၀	၃၆၉၁	၃၃၉၈	၁၀၅၆	၅၃၉၁	၆၅၀၇	၁၈၅၅၄	၁၁၅၁၈၃	

အလုပ်လုပ်နိုင်သူဦးရေနှင့် အလုပ်လက်မဲ့ဦးရေ

၄၈။ ပုဏ္ဏားကျွန်းမြို့နယ်ရှိအလုပ်လုပ်နိုင်သူဦးရေနှင့် အလုပ်လက်မဲ့ နှုန်းကို အောက်ပါအတိုင်း ဖော်ပြအပ်ပါသည်-

စဉ်	အလုပ်လုပ်နိုင်သူဦးရေ	လုပ်ငန်းခွင်ရှိလုပ်သားဦးရေ	အလုပ်လက်မဲ့ဦးရေ	အလုပ်လက်မဲ့ရာခိုင်နှုန်း
၁	၁၁၉၆၈၅	၁၁၅၁၈၃	၄၄၅၀၂	၄.၀%

အခန်း(၇)

လူမှုရေးဆိုင်ရာအချက်အလက်များ

ပညာရေးကဏ္ဍ

၄၉။ ပုဏ္ဏားကျွန်းမြို့နယ်တွင် ရှိသော ပညာရေးဆိုင်ရာအချက်အလက်များ မှာ အောက်ပါအတိုင်းဖော်ပြအပ်ပါသည်-

(က) အဆင့်မြင့်ပညာ

စဉ်	တက္ကသိုလ်/ကောလိပ်/သိပ္ပံကျောင်းအမည်	တည်နေရာ	အကျယ်အဝန်း (ဧက)	ဆရာ/ဆရာမဦးရေ	ကျောင်းသား/သူဦးရေ	ဆရာနှင့်ကျောင်းသားအချိုး
-	-- မရှိပါ --					



(ခ) အခြေခံပညာ

(၁) အထကကျောင်းများ

စဉ်	ကျောင်းအမည်	တည်နေရာ	အကျယ် အဝန်း(ဧက)	ဆရာ/ ဆရာမ ဦးရေ	ကျောင်းသူ/ သား ဦးရေ	ဆရာနှင့် ကျောင်းသား အချိုး
၁	ထ.ပုဏ္ဏားကျွန်း	စံပြရပ်ကွက်	၆.၃၃	၄၅	၉၀၄	၁:၂၀
၂	ထ.ယိုးတရုတ်	ယိုးတရုတ်	၇.၁၅	၅၉	၁၁၅၇	၁:၂၀
၃	ထ.အလယ်ချောင်း	အလယ်ချောင်း	၁၀.၀၁	၃၁	၅၉၉	၁:၁၉
၄	ထ.ကျွဲထိုး	ကျွဲထိုး	၂.၅၀	၂၉	၃၆၉	၁:၁၃
၅	ထ.ပိုးရှိပြင်	ပိုးရှိပြင်	၅.၃၀	၃၀	၆၉၂	၁:၂၃
၆	ထ.ကွန်းတောင်	ကွန်းတောင်	၁.၈၂	၂၈	၄၆၅	၁:၁၇
၇	ထ.အောင်ဖြူပြင်	အောင်ဖြူပြင်	၅.၁၆	၂၁	၄၁၇	၁:၂၀
၈	ထ.မြတ်လှ	အထက်မြတ်လှ	၁.၁၅	၂၈	၆၅၃	၁:၂၃
၉	ထ.သဲတက်	သဲတက်	၀.၉၂	၂၀	၄၀၁	၁:၂၀
	မြို့နယ်ချုပ်		၄၀.၃၄	၂၉၁	၅၆၅၇	၁:၁၉

(၂) အထက(ခွဲ)ကျောင်းများ

စဉ်	ကျောင်းအမည်	တည်နေရာ	အကျယ် အဝန်း(ဧက)	ဆရာ/ ဆရာမ ဦးရေ	ကျောင်းသူ/ သား ဦးရေ	ဆရာနှင့် ကျောင်းသား အချိုး
၁	ထ(ခွဲ)မြို့မ	အလယ်စု	၁.၁၇	၃၀	၆၆၁	၁:၂၂
၂	ထ(ခွဲ)ပြင်လျားရှည်	ပြင်လျားရှည်	၆.၀၀	၁၈	၂၆၀	၁:၁၄
၃	ထ(ခွဲ)သင်ပုန်တန်း	သင်ပုန်တန်း	၀.၆၈	၂၅	၆၁၂	၁:၂၄
၄	ထ(ခွဲ)ပေါက်တောပြင်	ပေါက်တောပြင်	၀.၇၂	၂၃	၄၉၈	၁:၂၂
၅	ထ(ခွဲ)ကုလားချောင်း	ကုလားချောင်း	၀.၆၇	၂၃	၃၆၃	၁:၁၆
၆	ထ(ခွဲ)ကျောက်ဆိပ်	ကျောက်ဆိပ်	၀.၇၅	၁၈	၄၁၂	၁:၂၃
၇	ထ(ခွဲ)လက်ဝဲစာတိုက်	လက်ဝဲစာတိုက်	၀.၆၁	၁၇	၂၈၃	၁:၁၇
၈	ထ(ခွဲ) စပါးထား	စပါးထား	၂.၄၀၀	၁၈	၄၉၁	၁:၂၇
၉	ထ(ခွဲ) ဖောင်ဆိပ်	ဖောင်ဆိပ်	၀.၈၁	၁၅	၃၃၄	၁:၂၂

စဉ်	ကျောင်းအမည်	တည်နေရာ	အကျယ် အဝန်း(ဧက)	ဆရာ/ ဆရာမ ဦးရေ	ကျောင်းသူ/ သား ဦးရေ	ဆရာနှင့် ကျောင်းသား အချိုး
၁၀	ထ(ခွဲ) ဆင်သီ	ဆင်သီ	၂.၀၇	၁၉	၅၁၃	၁:၂၇
၁၁	ထ(ခွဲ)ဒီပါရုံ	ဒီပါရုံ	၀.၄၈	၂၀	၂၈၃	၁:၁၄
၁၂	ထ(ခွဲ)ဆင်ထိန်းကြီး	ဆင်ထိန်းကြီး	၁.၅၀	၁၈	၃၁၈	၁:၁၈
၁၃	ထ(ခွဲ)အထုပ်သည်	အထုပ်သည်	၀.၆၆	၁၄	၂၈၁	၁:၂၀
၁၄	ထ(ခွဲ)မင်းဇီချောင်း	မင်းဇီချောင်	၀.၈၁	၉	၁၇၃	၁:၁၉
မြို့နယ်ချုပ်			၁၉.၃၃	၂၆၇	၅၄၈၂	၁:၂၀

(၃) အလကကျောင်းများ

စဉ်	ကျောင်းအမည်	တည်နေရာ	အကျယ် အဝန်း (ဧက)	ဆရာ/ ဆရာမ ဦးရေ	ကျောင်းသူ/ သားဦးရေ	ဆရာနှင့် ကျောင်းသား အချိုး
၁	အလက တန်းခို:	တန်းခို:	၀.၅၁	၁၆	၃၅၁	၁:၂၂
၂	အလက ပဲစိနန်း:	ပဲစိနန်း:	၀.၇၄	၁၄	၂၆၆	၁:၁၉
၃	အလက-ယိုးငူ	ယိုးငူ	၁.၂၀	၁၃	၂၃၂	၁:၁၈
၄	အလက-သဲဖြူချောင်း	သဲဖြူချောင်း	၀.၃၀	၁၀	၁၈၂	၁:၁၈
၅	အလက-ပိန္နဲတော	ပိန္နဲတော	၁.၀၀	၁၀	၁၉၈	၁:၂၀
၆	အလက-ကန်ဦး	ကန်ဦး	၀.၅၆	၁၀	၁၆၈	၁:၁၇
၇	အလက-ကြိမ်ချောင်း(၂)	ကြိမ်ချောင်း	၀.၉၂	၈	၁၆၁	၁:၂၀
၈	အလကတောဖျားကန်ချောင်း	တောဖျားကန်ချောင်း	၀.၆၀	၈	၁၅၁	၁:၁၉
၉	အလက-ကျွဲလမ်းချောင်း	ကျွဲလမ်းချောင်း	၀.၆၀	၁၂	၁၆၂	၁:၁၄
၁၀	အလက-ဒိပ္ပ	ဒိပ္ပ	၂.၃၂	၈	၂၀၃	၁:၂၅
မြို့နယ်ချုပ်			၈.၇၅	၁၀၉	၂၀၇၄	၁:၁၉

(၄)အလက(ခွဲ)ကျောင်းများ

စဉ်	ကျောင်းအမည်	တည်နေရာ	အကျယ် အဝန်း (ဧက)	ဆရာ/ ဆရာမ ဦးရေ	ကျောင်းသူ/ သား ဦးရေ	ဆရာနှင့် ကျောင်းသား အချိုး
၁	လ(ခွဲ)ပန်းနီလာ	ပန်းနီလာ	၁.၄၉	၁၂	၂၁၇	၁:၁၈
၂	လ(ခွဲ)နတ်တောင်	နတ်တောင်	၀.၄၆	၉	၁၀၅	၁:၁၂
၃	လ(ခွဲ)သဲတော်	သဲတော်	၁.၂၃	၁၀	၃၁၇	၁:၃၂
၄	လ(ခွဲ)နားဧဠင်းကျ	နားဧဠင်းကျ	၀.၈၅	၁၁	၁၄၇	၁:၁၃
၅	လ(ခွဲ)လက်ဝဲမြန်	လက်ဝဲမြန်	၀.၇၆	၉	၂၁၂	၁:၂၄
၆	လ(ခွဲ) သာစည်	သာစည်	၀.၄၈	၁၂	၂၉၉	၁:၂၃
၇	လ(ခွဲ) ကြံခင်း	ကြံခင်း	၀.၈၇	၁၂	၂၅၀	၁:၂၁
၈	လ(ခွဲ) ကုန်တန်း	ကုန်တန်း	၁.၀၃	၁၂	၁၆၀	၁:၁၃
၉	လ(ခွဲ) ကံဘူး	ကံဘူး	၀.၂၁	၁၁	၁၁၆	၁:၁၁
၁၀	လ(ခွဲ)တံဘက်လှန်း	တံဘက်လှန်း	၀.၂၈	၁၀	၁၆၂	၁:၁၆
၁၁	လ(ခွဲ)တောင်နား	တောင်နား	၃.၅၀	၁၀	၁၇၄	၁:၁၇

စဉ်	ကျောင်းအမည်	တည်နေရာ	အကျယ် အဝန်း (ဧက)	ဆရာ/ ဆရာမ ဦးရေ	ကျောင်းသူ/ သား ဦးရေ	ဆရာနှင့် ကျောင်းသား အချိုး
၁၂	လ(ခွဲ)အိုင်ဒင်	အိုင်ဒင်	၂.၄၀	၁၀	၁၂၈	၁:၁၃
၁၃	လ(ခွဲ)ဒိုးတန်းဟောင်း	ဒိုးတန်းဟောင်း	၀.၆၁	၁၀	၂၀၂	၁:၂၀
၁၄	လ(ခွဲ)ကျောက်ပြင်ဆိပ်	ကျောက်ပြင်ဆိပ်	၁.၀၀	၁၀	၁၂၂	၁:၁၂
၁၅	လ(ခွဲ)အထက်သင်ပုန်း တန်း	အထက်သင်ပုန်း တန်း	၁.၁၅	၆	၂၀၂	၁:၃၄
၁၆	လ(ခွဲ)သားပုန်	သားပုန်	၁.၆၇	၉	၁၃၈	၁:၁၅
၁၇	လ(ခွဲ)သက္ကိုင်တောင်	သက္ကိုင်တောင်	၁.၀၀	၈	၁၂၈	၁:၁၆
မြို့နယ်ချုပ်			၁၈.၇၁	၁၇၁	၃၀၇၉	၁:၁၈

(၅) မူလွန်ကျောင်းများ

စဉ်	ကျောင်းအရေအတွက်	ဆရာ/ဆရာမဦးရေ	ကျောင်းသား/သူဦးရေ	ဆရာနှင့်ကျောင်းသားအချိုး
၁	၅၃	၄၆၆	၇၂၁၂	၁:၁၅

(၆) အမကကျောင်းများ

စဉ်	ကျောင်းအရေအတွက်	ဆရာ/ဆရာမဦးရေ	ကျောင်းသား/သူဦးရေ	ဆရာနှင့်ကျောင်းသားအချိုး
၁	၈၂	၃၅၆	၄၅၆၆	၁:၁၃

(၇) အမက(ခွဲ)ကျောင်းများ

စဉ်	ကျောင်းအရေအတွက်	ဆရာ/ဆရာမဦးရေ	ကျောင်းသား/သူဦးရေ	ဆရာနှင့်ကျောင်းသားအချိုး
၁	၁၄	၁၈	၃၉၂	၁:၂၂

(၈) မူလတန်းကြိုကျောင်း

စဉ်	ကျောင်းအမည်	တည်နေရာ	ဆရာ/မဦးရေ	ကျောင်းသား/သူဦးရေ	အချိုး
၁	မူလွန်-ရွာဟောင်း	ရွာဟောင်းရပ်ကွက်	၁	၇	၁:၇
၂	မူလွန်.စံပြ (၃)	စံပြရပ်ကွက်	၁	၈	၁:၈
	မြို့နယ်ချုပ်		၂	၁၅	၁:၈

(ဃ) ဘုန်းတော်ကြီးသင်ပညာရေးကျောင်း

စဉ်	ကျောင်းအမည်	တည်နေရာ	ဆရာ/မ ဦးရေ	ကျောင်းသား/ သူဦးရေ	အချိုး
၁	မူလွန် ဖားကြွယ်ဝ	ဖားကြွယ်ဝ	၅	၁၇၃	၁:၃၅
၂	မူလွန် ခြင်္သေ့	ခြင်္သေ့	၅	၅၂	၁:၁၀
၃	အမက မရိတ်ချောင်း	မရိတ်ချောင်း	၄	၄၉	၁:၁၂
၄	အမက ဒွချောင်း	ဒွချောင်း	၄	၄၁	၁:၁၀
၅	အမက ကျင်တလင်း	ကျင်တလင်း	၄	၄၅	၁:၁၁
မြို့နယ်ချုပ်			၂၂	၃၆၀	၁:၁၆

(င) ကျောင်းနေအရွယ်ကလေးများ ကျောင်းအပ်နှံမှု

စဉ်	(၅) နှစ်ပြည့်ကလေး			ကျောင်းအပ်နှံမှု			ကျောင်း အပ်နှံမှု %
	ကျား	မ	ပေါင်း	ကျား	မ	ပေါင်း	
၁	၁၆၃၅	၁၅၂၉	၃၁၆၄	၁၆၃၅	၁၅၂၉	၃၁၆၄	၁၀၀%

(စ) တက္ကသိုလ်ဝင်တန်း အောင်မြင်မှု

စဉ်	၂၀၂၁-၂၀၂၂ခုနှစ်				၂၀၂၂-၂၀၂၃ခုနှစ် (မတ်လ)ထိ			
	စာရင်း ရှိ	ဖြေဆို အောင်	မြင်	%	စာရင်း ရှိ	ဖြေဆို အောင်	မြင်	%
၁	၃၃၂၄	၂၉၂၇	၁၃၀၁	၄၄.၄၄	၁၅၀၉	၁၃၂၅	-	-



(ဆ) စာတတ်မြောက်မှုရာနှုန်း

စဉ်	မြို့နယ်လူဦးရေ	(၁၅) နှစ်အထက် လူဦးရေ	စာတတ် မြောက် ဦးရေ	စာတတ် မြောက်မှု နှုန်း
၁	၁၅၆၅၇	၉၁၀၅၀	၉၁၀၁၅	၉၉.၉၆

(ဇ) သင်ကြားမှုသင်ယူမှုအထောက်အကူပြုစာသင်ခန်း များဖွင့်လှစ်နိုင်မှုအခြေအနေ

(၁) အထက ကျောင်းများ

ဇီဝ	အထက်တန်းကျောင်း					
	စာရင်း ရှိ	Media တပ်ပြီး	3PLT တပ်ပြီး	2PLT တပ်ပြီး	1PLT တပ်ပြီး	ပေါင်း
၁	၇	၅	၂	-	-	၇

(၂) အလက ကျောင်းများ

ဇီဝ	အလယ်တန်းကျောင်း					
	စာရင်းရှိ	Media တပ်ပြီး	3PLT တပ်ပြီး	2PLT တပ်ပြီး	1PLT တပ်ပြီး	ပေါင်း
၁	၁၈	၅	၅	၈	-	၁၈

(၃) အမက ကျောင်းများ

ဇွဲ	မူလတန်းကျောင်း					
	စာရင်းရှိ	Media တပ်ပြီး	3PLT တပ်ပြီး	2PLT တပ်ပြီး	1PLT တပ်ပြီး	ပေါင်း
၁	၁၇၃	-	-	၂၀	၁၅၃	၁၇၃

(ဈ) စာကြည့်တိုက်များ ဖွင့်လှစ်နိုင်မှု

စဉ်	အုပ်ချုပ်ရေး	ပညာရေး	ပြန်ဆက်	ဘုန်းကြီးကျောင်း	အခြား	ပေါင်း
၁	၁	၃၅	၁၂	၁	-	၄၉

(ည) ပညာရေးအတွက် အစိုးရအသုံးစရိတ်

စဉ်	လျာထားငွေ	ခွဲဝေချထားငွေ	သုံးစွဲငွေ	ပြန်အပ်ငွေ
၁	၄၀၅၂၄၃၀၉၉၀	၄၀၅၂၄၃၀၉၉၀	၄၀၄၀၀၀၀၀၀	၁၂၄၃၀၉၉၀

ကျန်းမာရေးကဏ္ဍ

၅၀။ ပုဏ္ဏားကျွန်းမြို့နယ်၏ ကျန်းမာရေးကဏ္ဍဆိုင်ရာ အချက်အလက် များမှာ အောက်ပါအတိုင်းဖြစ်ပါသည်-

(က) ဆေးရုံများ

စဉ်	ဆေးရုံအမည်	တည်နေရာ	အစိုးရ/ ပုဂ္ဂလိက	ကုတင် အရေ အတွက်
၁	မြို့နယ်ဆေးရုံ	စံပြ	အစိုးရ	၂၅
၂	တိုက်နယ်ဆေးရုံ (ယိုးတရုတ်)	ယိုးတရုတ်	အစိုးရ	၁၆
၃	တိုက်နယ်ဆေးရုံ(အလယ်ချောင်း)	အလယ် ချောင်း	အစိုးရ	၁၆
၄	တိုက်နယ်ဆေးရုံ(ပိုးရှိပြင်)	ပိုးရှိပြင်	အစိုးရ	၁၆
မြို့နယ်ချုပ်			-	၇၃

(ခ) ဆေးပေးခန်းများ

စဉ်	ဆေးပေးခန်း အမည်	တည်နေရာ	အစိုးရ/ ပုဂ္ဂလိက	ကုသသည့် ရောဂါအမျိုးအစား
၁	Dr.အောင်စစ်ထွန်း	စံပြ	ပုဂ္ဂလိက	အထွေထွေ
၂	Dr.ထွန်းအေးသိန်း	စံပြ	ပုဂ္ဂလိက	အထွေထွေ

(ဂ) ကျေးလက်ကျန်းမာရေးဌာန/ဌာနခွဲ

စဉ်	ကျေးလက်ကျန်းမာရေး ဌာနအမည်	ကျေးလက်ကျန်းမာရေး ဌာနခွဲအမည်	တည်နေရာ
၁	ပိုးရှိပြင်	ကံချောင်း	ကံချောင်း
	ပိုးရှိပြင်	ပေါက်တောပြင်	ပေါက်တောပြင်
		ဖောင်ဆိပ်	ဖောင်ဆိပ်
		ဩရမ	ဩရမ
၂	ယိုးတရုတ်	ဆင်ထိန်းကြီး	ဆင်ထိန်းကြီး
		ဦးရှဉ့်စွယ်	ဦးရှဉ့်စွယ်
		အောင်ဖြူပြင်	အောင်ဖြူပြင်
		အောင်မြတ်လှ	အောင်မြတ်လှ
		ကြံခင်း	ကြံခင်း
၃	သဲတက်	င/ပြောက်ဆည်	င/ပြောက်ဆည်
		ပြင်လျားရှည်	ပြင်လျားရှည်
		ကြိမ်ချောင်း	ကြိမ်ချောင်း
		မြက်သောက်	မြက်သောက်
၄	ကွန်းတောင်	ဝက်နှုတ်သီး	ဝက်နှုတ်သီး
		တန်းစွယ်	တန်းစွယ်
		ကျွဲထိုး	ကျွဲထိုး
		စပါးထား	စပါးထား
၅	အလယ်ချောင်း	သင်းပုန်းတန်း	သင်းပုန်းတန်း
		ကြိမ်ကျွန်း	ကြိမ်ကျွန်း
		ကျွန်းချေ	ကျွန်းချေ
		မိုးတိမ်ပြင်	မိုးတိမ်ပြင်
		လက်ဝဲစာတိုက်	လက်ဝဲစာတိုက်

စဉ်	ကျေးလက်ကျန်းမာရေး ဌာနအမည်	ကျေးလက်ကျန်းမာရေး ဌာနခွဲအမည်	တည်နေရာ
၆	ဆင်သီ	ဩရမ	
		ဒါပွ	
		သက်ကျိုင်းတောင်	
		အထက်သင်ပုန်တန်း	

(ဃ) ကျန်းမာရေးစောင့်ရှောက်မှု

စဉ်	မြို့နယ် လူဦး ရေ	ဆရာဝန်မှ ကျန်းမာရေး စောင့်ရှောက်မှုနှုန်း		သူနာပြုမှ ကျန်းမာရေး စောင့်ရှောက်မှုနှုန်း		လက်ထောက် ကျန်းမာရေးမှူးမှ ကျန်းမာရေးစောင့်ရှောက်မှုနှုန်း	
		ဆရာဝန် ဦးရေ	ဆရာဝန် နှင့်လူဦးရေ အချိုး	သူနာပြု ဦးရေ	သူနာပြုနှင့် လူဦးရေ အချိုး	လ/ထ ကျန်း မာ ရေး မှူး	လ/ထ ကျန်းမာရေး မှူးနှင့်လူဦးရေ အချိုး
၁	၁၅၆၅၂၇	၆	၁:၂၆၀၈၇	၂၁	၁:၇၄၅၃	၅	၁:၃၁၃၀၅

(င) ဒေသတွင်းအများဆုံးဖြစ်တတ်သောရောဂါများ

စဉ်	ရောဂါအမျိုးအစား									
	ငှက်ဖျား		ဝမ်းလျှော		တီဘီ		ဝမ်းကိုက်		အသည်း ရောင်	
	ဖြစ်	သေ	ဖြစ်	သေ	ဖြစ်	သေ	ဖြစ်	သေ	ဖြစ်	သေ
၁	၇	-	၇၂၄	-	၁၀၃	-	၂၁၅	-	၁၉	-

(စ) HIV/AIDS -ရောဂါ ဖြစ်ပွား/ သေဆုံးဦးရေ

စဉ်	၂၀၂၁- ၂၀၂၂ ခုနှစ်		၂၀၂၂- ၂၀၂၃ ခုနှစ် (ဧပြီလမှဒီဇင်ဘာလထိ)	
	ဖြစ်	သေ	ဖြစ်	သေ
၁	၁	-	-	-

(ဆ) ကျန်းမာရေးဆိုင်ရာ ညွှန်းကိန်းများ

စဉ်	မိခင် ဦးရေ	ကလေး ဦးရေ	လူ (၁၀၀၀) လျှင်			
			မွေးနှုန်း မိခင်	သေနှုန်း	မွေးကင်းစ ကလေး သေနှုန်း	ကိုယ်ဝန် ပျက်နှုန်း
၁	၁၄၂၀	၁၈၀၄	၅.၁	၂.၅	၂.၅	၂%

(ဇ) ကျန်းမာရေးအတွက် အစိုးရအသုံးစရိတ်

စဉ်	လျာထားငွေ	ခွဲဝေချထားငွေ	သုံးစွဲငွေ	ပြန်အပ်ငွေ	မှတ်ချက်
၁	၂၀၉၀၅၀၂၇၀	၂၀၉၀၅၀၂၇၀	၂၀၉၀၅၀၂၇၀	-	ကုသရေး
၂	၂၅၉၆၆၂၉၃၄	၂၅၉၆၆၂၉၃၄	၂၅၉၆၆၂၉၃၄	-	ပြည်သူ့ကျန်းမာ
	စုစုပေါင်း	၄၆၈၇၁၃၂၀၄	၄၆၈၇၁၃၂၀၄	-	

လူမှုရေးအသင်းအဖွဲ့များ

၅၁။ ပုဏ္ဏားကျွန်းမြို့နယ်ရှိ လူမှုရေးအသင်းအဖွဲ့ များဆိုင်ရာ အချက်အလက်များမှာ အောက်ပါအတိုင်းဖြစ်ပါသည်-

(က) INGO

စဉ်	INGO အမည်	ရုံး/ ရုံးခွဲ တည်နေရာ	ဆောင်ရွက်သည့် လုပ်ငန်း
	--- မရှိပါ ---		

(ခ) NGO (ဦးရေ)

စဉ်	အမျိုးသမီး ရေးရာ	မိခင်/ ကလေး	စစ်မှု ထမ်း ဟောင်း	ကြက် ခြေနှီ	အရန် မီးသတ်
၁	၉၁၁၂	၄၃၀၈	၂၅	၆၇၀	၅၆၅

(ဂ) အသင်းအဖွဲ့များ

စဉ်	အသင်းအဖွဲ့ အမည်	ရုံး/ ရုံးခွဲ တည်နေရာ	မှတ်ပုံတင် အမှတ်	ဆောင်ရွက် သည့် လုပ်ငန်း
၁	PDYO	မြို့သစ်	၆/ ပုဏ္ဏားကျွန်း / ၀၀၃	လူမှုရေး လုပ်ငန်းများ
၂	HUMANITY Yout Center	စံပြ ရပ်ကွက်	၆/ ပုဏ္ဏားကျွန်း / ၀၀၄	လူမှုရေး လုပ်ငန်းများ



စဉ်	အသင်းအဖွဲ့အမည်	ရုံး/ ရုံးခွဲ တည်နေရာ	မှတ်ပုံ တင် အမှတ်	ဆောင်ရွက် သည့် လုပ်ငန်း
၃	တောဖျားဒေသအခြေ စိုက် ပိုးရှိပြင်မဟာမိတ် လူမှုကူညီရေးအသင်း	ပိုးရှိပြင်ကျေး ရွာအုပ်စု	၆/ ပုဏ္ဏားကျွန်း / ၀၀၅	လူမှုရေး လုပ်ငန်းများ
၄	စာပေနှင့်လူမှုကူညီရေး အသင်း	ကွမ်းတောင် ကျေးရွာ	၆/ ပုဏ္ဏားကျွန်း / ၀၀၆	လူမှုရေး လုပ်ငန်းများ
၅	လူငယ်ဖွံ့ဖြိုးရေးပရဟိ တဂေဟာအသင်း	စံပြရပ်ကွက်	၆/ ပုဏ္ဏားကျွန်း / ၀၀၇	လူမှုရေး လုပ်ငန်းများ
၆	အမျိုးသမီးထုများစွမ်း ရည်မြှင့်တင်ရေးအဖွဲ့	ဗန်းဦး ကျေးရွာ	၆/ ပုဏ္ဏားကျွန်း / ၀၀၈	လူမှုရေး လုပ်ငန်းများ
၇	မဟာဂရုဏာရှင် သွေးလှူရှင်များအသင်း	စံပြရပ်ကွက်	၆/ ပုဏ္ဏားကျွန်း / ၀၀၉	သွေးလှူဒါန်း ပေးရန်နှင့် သွေးရှာဖွယ် ပေးရန် သွေး အမျိုးအစား စစ်ဆေးရန်

စဉ်	အသင်းအဖွဲ့အမည်	ရုံး/ ရုံးခွဲ တည်နေရာ	မှတ်ပုံ တင် အမှတ်	ဆောင်ရွက် သည့် လုပ်ငန်း
၈	Mro Yoths Development Addociation အသင်း	အထက်မြတ် လှဲကျေးရွာအုပ်စု	၆/ ပုဏ္ဏားကျွန်း / ၀၀၉	လူမှုရေး လုပ်ငန်းများ
၉	ရှင်တော်သက္ကမလူငယ် ဖွံ့ဖြိုးရေးအသင်း	ရှင်တော် ကျေးရွာ	၆/ ပုဏ္ဏားကျွန်း / ၀၀၁၁	လူမှုရေး လုပ်ငန်းများ
၁၀	မြို့နယ်အငြိမ်းစားများ ကူညီထောက်ပံ့မှု အသင်း	စံပြရပ်ကွက်	ယာယီ	နာရေးကူညီ ထောက်ပံ့ ပေးနိုင်ရန်
၁၁	ခမိအင်အားစု ဖောင်ဒေးရှင်းအသင်း	စေတီရင်း ကျေးရွာ	ယာယီ	လူမှုရေး လုပ်ငန်းများ

အားကစားနှင့် ဖျော်ဖြေရေးလုပ်ငန်းများ

၅၂။ ပုဏ္ဏားကျွန်းမြို့နယ်ရှိ အားကစားနှင့် ဖျော်ဖြေရေး လုပ်ငန်းများဆိုင်ရာ အချက်အလက်များမှာ အောက်ပါအတိုင်းဖြစ်ပါသည်-

စဉ်	အားကစားကွင်း						ဖျော်ဖြေရေး		
	ဘောလုံး	ဘောလီဘော	ဘတ်စကက်	တင်းနစ်	ဂေါက်	အခြား	ရုပ်ရှင်ရုံ	ပန်းခြံ	အခြား
၁	၁	-	-	-	-	-	-	-	-

အခန်း(၈)

ဘာသာရေးဆိုင်ရာအချက်အလက်များ

ဗုဒ္ဓဘာသာဆိုင်ရာ အဆောက်အဦများနှင့် သာသနာဝင်ပုဂ္ဂိုလ်များ

၅၃။ ပုဏ္ဏားကျွန်းမြို့နယ်ရှိဗုဒ္ဓဘာသာဆိုင်ရာအဆောက် အဦများနှင့် သာသနာဝင်ပုဂ္ဂိုလ်များဆိုင်ရာအချက်အလက်များအား အောက်ပါ အတိုင်း ဖော်ပြအပ်ပါသည်-

(က) သာသနိကအဆောက်အဦများ

စဉ်	ဘုရား	စေတီ	ပုထိုး	ဘုန်းကြီးကျောင်း	သီလရှင်ကျောင်း	ဓမ္မာရုံ
၁	၆၀	၅၅	-	၁၉၃	၄	၂၀

(ခ) ရဟန်းသံဃာနှင့်သီလရှင်များ

စဉ်	ရဟန်း	သာမဏေ	သီလရှင်
၁	၃၅၃	၂၇၃	၂၆

(ဂ) ထင်ရှားသည့်ဘုရား၊စေတီနှင့်ပုထိုးများ

စဉ်	ဘုရား၊ စေတီ၊ ပုထိုးအမည်	တည်နေရာ
၁	ဦးရာဇ်တော်ဓာတ်စေတီ	စေတီရင်းကျေးရွာ
၂	ဂူဝဘုရား	ရွာဟောင်းရပ်ကွက်
၃	စမြုံတော်ဓာတ်စေတီ	ရွာဟောင်းရပ်ကွက်
၄	အယသမင်္ဂီစေတီ	နတ်ဆိပ်ကျေးရွာ

(ဃ) ထင်ရှားသည့်ဘုန်းတော်ကြီးကျောင်းများ

စဉ်	ဘုန်းကြီးကျောင်းအမည်	ဆရာတော်ဘွဲ့အမည်	တည်နေရာ
၁	ပညာပါရမီ	ဘဒ္ဒန္တ ဣန္ဒဝံသာဘိဝံသ	စံပြရပ်ကွက်
၂	မြို့မကျောင်း	ဘဒ္ဒန္တ ပဏ္ဍိတ	မြို့သစ်ရပ်ကွက်
၃	စိတ္တသုခကမ္မဋ္ဌာန်းကျောင်း	ဘဒ္ဒန္တ ခေမာစာရ	ဦးရာဇ်တောင်
၄	ကွန်းတောင်မြောက်	ဘဒ္ဒန္တ ပဏ္ဍိတ	ကွန်းတောင်ရွာ
၅	အလယ်ချောင်း	ဘဒ္ဒန္တ ကုဏ္ဍလ	အလယ်ချောင်း
၆	ကျောက်ဆိပ်	ဘဒ္ဒန္တ ပုည	ကျောက်ဆိပ်ရွာ
၇	နတ်တောင်	ဘဒ္ဒန္တ နာရဒ	နတ်တောင်ရွာ

အခြားဘာသာရေးအဆောက်အဦများ

၅၄။ ပုဏ္ဏားကျွန်းမြို့နယ်ရှိအခြားဘာသာရေးအဆောက်အဦများ နှင့်ဆိုင်သောအချက်အလက်များအား အောက်ပါအတိုင်း ဖော်ပြ အပ်ပါ သည်-

စဉ်	ခရစ်ယာန်		အစ္စလာမ်		ဟိန္ဒူ ဘုရားကျောင်း		တရုတ်ဘုန်း ကြီးကျောင်း	
	မြို့	ကျေး လက်	မြို့	ကျေး လက်	မြို့	ကျေး လက်	မြို့	ကျေး လက်
၁	-	၁	-	၁	-	-	-	-

သမိုင်းဝင် ထင်ရှားသောအဆောက်အဦနှင့် နေရာများ

၅၅။ ပုဏ္ဏားကျွန်းမြို့နယ်ရှိသမိုင်းဝင်ထင်ရှားသောအဆောက် အဦနှင့်နေရာများမှာ အောက်ပါအတိုင်းဖြစ်ပါသည်-

စဉ်	သမိုင်းဝင် အဆောက်အဦ	တည်နေရာ	ယဉ်ကျေးမှု ဇုန်အမည်	တည် နေရာ
၁	ဦးရာဇ်တောင်စေတီ	ပုဏ္ဏားကျွန်း	-	
၂	စမြုံတော်ဓာတ်စေတီ	ပုဏ္ဏားကျွန်း	-	
၃	ဂူဝဘုရား	ပုဏ္ဏားကျွန်း		
၄	အယသမင်္ဂီစေတီ	ပုဏ္ဏားကျွန်း		
၅	ကျောက်ဝေတောင် စေတီ	ဒီပါရုံ	-	
၆	ဘဲငါးရာစေတီ	ယိုးတရုတ်	-	
၇	တရားဂူတောင်စေတီ	အလယ်ချောင်း	-	
၈	နားသီးတော်စေတီ	သဲတော်		

အခန်း(၉)

ဒေသဖွံ့ဖြိုးရေးဆိုင်ရာအချက်အလက်များ

ဒေသဖွံ့ဖြိုးရေးလုပ်ငန်းများ ဆောင်ရွက်နိုင်မှုအခြေအနေ

၅၆။ ပုဏ္ဏားကျွန်းမြို့နယ်၏ဒေသဖွံ့ဖြိုးရေးလုပ်ငန်းများဆောင်ရွက်မှုအခြေအနေမှာ အောက်ပါအတိုင်းဖြစ်ပါသည်-

- (က) ကျေးလက်ဒေသဖွံ့ဖြိုးတိုးတက်ရေးဦးစီးဌာနနှင့် ကျေးလက်လမ်းဦးစီးဌာနတို့မှဆောင်ရွက်သည့် လုပ်ငန်းများ

(၁)မြို့- ကျေးလက်၊ ကျေးရွာချင်းဆက်လမ်းများ

ပ	လမ်းအရေအတွက်	အရှည် (မိုင်-ဖာလုံ)	အမျိုးအစား							
			၁		ကျောက်ချော	မြေသား	၂		ကွန်ကရစ်	
			အရေအတွက်	မိုင်/ဖာလုံ			အရေအတွက်	မိုင်/ဖာလုံ		
-	-	-	၁	၀/၃.၇၃	၁	၁/၃.၀၀	-	-	၂	၀/၆.၇၇

(၂) တံတားများ

စဉ်	တံတားအမည်	အရှည် (ပေ)	အမျိုးအစား	ဆောက်လုပ်မှုပုံစံ		
				အသစ်	ပြင်ထိန်း	ကုန်ကျငွေ (ကျပ်သိန်း)
၁	အိုင်ဒင်ကျေးရွာကွန်ကရစ်တံတား(၁)စင် တည်ဆောက်ခြင်း(ပထမပိုင်း)	၃၀၀	သံကူကွန်ကရစ်	အသစ်		(၁၀၈၀)သိန်း
၂	စေတီပြင်-ပိုးရှိပြင်လမ်းပေါ်တွင်တံတား (၁)စင်းတည်ဆောက်ခြင်း	၃၅၈	သံကူကွန်ကရစ်	အသစ်		(၂၀၀၀)သိန်း
၃	ခမီကြိမ်ချောင်းဆည်သွားလမ်းမှနတ်တောင် ကျေးရွာသွားလမ်း သံကူကွန်ကရစ်တံတား (၁)စင်းတည်ဆောက်ခြင်း	၂၀	သံကူကွန်ကရစ်	အသစ်		(၄၇၀)သိန်း
၄	ကျွဲချ-မိုးတိမ်ပြင်-နဋေသင်းကျလမ်းပေါ်ရှိ တံတား(၁)စင်းတည်ဆောက်ခြင်း (တတိယပိုင်း)	၂၀၀	သံကူကွန်ကရစ်	အသစ်		(၂၀၀၀)သိန်း
၅	စေတီရင်း-နတ်ဆိပ်-တန်ခိုး-ကျွဲထိုး-ကံချောင်း- ရဲယိုပြင် ဆက်သွယ် သောတံထား	၃၅၈	ကွန်ကရစ်	၂၀၂၂	ကား	၂၀၀.၀၀၀

(၃)သောက်သုံးရေရရှိရေးလုပ်ငန်း

စဉ်	လုပ်ငန်း တည်နေရာ	အမျိုးအစားနှင့်အတိုင်းအတာ					အကျိုး ပြု အိမ်ခြေ
		ရေ ကန်	ရေ တွင်း	အဝီစိ တွင်း	လျှို ပိတ်	မြစ်ရေ တင်	
၁	တံဘက်လှန်း	၁	-	-	-	-	၇၂၁
၂	ဆားငံကန်	၁	-	-	-	-	၅၉၆
၃	ကျွန်းချေ	၁	-	-	-	-	၆၀၃
၄	ကြိမ်ကျွန်း	၁	-	-	-	-	၃၈၀
၅	ပန်းနီလာ	၁	-	-	-	-	၉၇၆
၆	ရှင်တော်	၁	-	-	-	-	၉၅၉
၇	သာယာကုန်း	-	၁	-	-	-	၈၀၄
၈	မကျည်းချောင်း	-	၁	-	-	-	၈၃၀
၉	သင်းပုန်းတန်း	-	၁	-	-	-	၂၆၅၁
၁၀	အလယ်ချောင်း (ကြီး)	-	၁	-	-	-	၁၂၉၀
၁၁	အလယ်ချောင်း (ငယ်)	-	၁	-	-	-	၄၉၄
၁၂	စေတီပြင်	၁	-	-	-	-	၆၃၃
၁၃	ကျောက်ပြင်ဆိပ်	၁	-	-	-	-	၆၇၆
၁၄	ရဟတ်တောင်	၁	-	-	-	-	၇၄၈
၁၅	မို့ဟင်းတော	၁	-	-	-	-	၁၁၇၉
၁၆	အောင်ဆိပ်	၁	-	-	-	-	၁၀၇၁
၁၇	ဝမ်းဒီး	၁	-	-	-	-	၆၃၆
၁၈	ချောင်းဝ	၁	-	-	-	-	၁၃၂
၁၉	မြင်းကတ္တာ	၁	-	-	-	-	၇၅၉
၂၀	ပေါက်တူပေါက်	၁	-	-	-	-	၄၀၅
၂၁	ကံချောင်း	၁	-	-	-	-	၁၀၄၀



စဉ်	လုပ်ငန်း တည်နေရာ	အမျိုးအစားနှင့်အတိုင်းအတာ					အကျိုး ပြု အိမ်ခြေ
		ရေ ကန်	ရေ တွင်း	အဝီစိ တွင်း	လျှို ပိတ်	မြစ်ရေ တင်	
၂၂	ဆားတောင်ပို့	၁	-	-	-	-	၁၆၀
၂၃	ဂဏန်းတောင်	၁	-	-	-	-	၇၈၀
၂၄	ရေဖြူကန်	၁	-	-	-	-	၈၀၇
၂၅	ပြိုင်းချောင်း	၁	-	-	-	-	၁၆၈
	<b>စုစုပေါင်း</b>	<b>၂၀</b>	<b>၅</b>	<b>-</b>	<b>-</b>	<b>-</b>	<b>၁၉၄၉၈</b>

(၄) လျှပ်စစ်မီးလင်းရေးလုပ်ငန်း ၁

စဉ်	လုပ်ငန်း တည်နေရာ	ဆောင်ရွက်သည့်နည်းလမ်း						အကျိုးပြုအိမ်ခြေ
		မဟာ ဝါတ် အား	မီး စက်	နေ ရောင် ခြည်	လေ	ရေအား	ဇီဝ	
၁	-	-	-	-	-	-	-	-
	မြို့နယ်ချုပ်	-	-	-	-	-	-	-

(၅) မြစိမ်းရောင်ကျေးရွာစီမံကိန်းလုပ်ငန်း

စဉ်	ကျေးရွာအမည်	အိမ် ခြေ	အိမ် ထောင်စု	ခွင့်ပြုငွေ ကျပ်/(သိန်း)
၁	ယိုးတရုတ်	၁၁၅၃	၁၁၉၄	၃၀၀
၂	အောက်မြတ်လှဲ	၁၅၁	၁၃၆	၃၀၀
၃	စပါးထား	၃၄၅	၃၅၀	၃၀၀
၄	အောင်ဇေယျ	၈၇	၉၀	၃၀၀
၅	မကျည်းချောင်း	၁၄၃	၁၄၄	၃၀၀
၆	အလယ်ချောင်း	၃၇၈	၃၇၇	၃၀၀
၇	သင်းပုန်းတန်း	၄၈၇	၅၀၆	၃၀၀
၈	ကံပြင်	၁၁၈	၁၁၈	၃၀၀
၉	အိုင်ဒင်	၁၁၆	၁၁၇	၃၀၀
၁၀	ငှက်ကြီးကျွန်း	၁၃၂	၁၃၇	၃၀၀
၁၁	တန်းခိုး	၂၇၂	၂၉၉	၃၀၀
၁၂	တန်းစွယ်	၁၂၉	၁၅၀	၃၀၀
၁၃	အထုတ်သည်	၁၇၀	၁၈၀	၃၀၀
၁၄	တံဘက်လှန်း	၁၄၂	၁၄၈	၃၀၀
၁၅	အလယ်ကျွန်း	၁၃၉	၁၄၅	၃၀၀
၁၆	ကွမ်းတောင်	၆၃၁	၆၃၂	၃၀၀
၁၇	ကုလားချောင်း	၂၈၃	၃၁၆	၃၀၀
၁၈	မက္ကလာကျ	၁၅၄	၁၇၄	၃၀၀
၁၉	ကုန်းတန်းကြိမ်ချောင်း	၁၆၈	၁၈၅	၃၀၀
၂၀	ကံချောင်း	၁၉၀	၁၉၈	၃၀၀

စဉ်	ကျေးရွာအမည်	အိမ် ခြေ	အိမ် ထောင်စု	ခွင့်ပြုငွေ ကျပ်(သိန်း)
၂၁	ခွဆုံ	၁၄၀	၁၄၄	၃၀၀
၂၂	သားပုန်	၁၃၉	၁၆၀	၃၀၀
၂၃	ကျောက်ဆိပ်	၄၅၀	၄၇၀	၃၀၀
၂၄	ကျွဲလမ်းချောင်း	၁၈၅	၁၉၂	၃၀၀
၂၅	ပဲစိန်နန်း	၂၆၅	၂၇၅	၃၀၀
၂၆	သာစည်	၂၅၇	၃၃၇	၃၀၀
၂၇	လက်ဝဲမြန်	၂၂၃	၂၃၀	၃၀၀
၂၈	စေတီပြင်	၁၃၂	၁၃၅	၃၀၀
၂၉	ရဟတ်တောင်	၁၃၀	၁၃၈	၃၀၀
၃၀	ခြင်္သေ့	၁၄၅	၁၅၂	၃၀၀
၃၁	မြက်သောက်	၁၂၅	၁၂၅	၃၀၀
၃၂	အထက်မြက်လှဲ	၁၆၅	၁၇၁	၃၀၀
၃၃	တောဖျားကံချောင်း	၁၃၃	၁၃၆	၃၀၀
၃၄	ဆားငံကန်	၁၀၇	၁၀၇	၃၀၀
၃၅	နတ်တောင်	၉၇	၁၀၂	၃၀၀
၃၆	ကြိမ်ချောင်း	၆၈	၇၂	၃၀၀
စုစုပေါင်း		၈၁၄၉	၈၅၄၂	၁၀၈၀၀

(၆) ကျေးလက်အိမ်ယာဖွံ့ဖြိုးရေးလုပ်ငန်း

စဉ်	ကျေးရွာအမည်	ခွင့်ပြု အိမ်ခြေ	ပြီးစီး အိမ်ခြေ	ကုန်ကျငွေ (ကျပ်သိန်း)
-	-- မရှိပါ --			

(၇) ကျေးလက်အိမ်သာလုပ်ငန်း

စဉ်	ကျေးရွာအမည်	ခွင့်ပြုလုံးရေ	ပြီးစီးလုံးရေ	ကုန်ကျငွေ ကျပ်(သိန်း)
၁	-- မရှိပါ --			

(ခ) အစိုးရနှင့်ပြည်သူ့ဆောင်ရွက်သည့်ဒေသဖွံ့ဖြိုးရေး  
လုပ်ငန်းများ

စဉ်	လုပ်ငန်း အမည်	အရွယ်အစား / အရည်	ကုန်ကျငွေ(ကျပ်သန်း)			ပြီးစီး ရက်
			အစိုး ရ	ပြည် သူ	ပေါင်း	
-	-	-	-	-	-	-

မြို့နယ်ဆင်းရဲမှုနှုန်း

၅၇။ ပုဏ္ဏားကျွန်းမြို့နယ် ဆင်းရဲမှုနှုန်းလူဦးရေမှာ အောက်ပါ  
အတိုင်းဖြစ်ပါသည်-

စဉ်	မြို့နယ်	မြို့နယ်လူဦးရေ	ဆင်းရဲသူဦးရေ	ရာခိုင်နှုန်း
၁	ပုဏ္ဏားကျွန်း	၁၅၆၅၇	၂၃၂၃၅	၁၄.၈၄%

မြို့ပြစီမံကိန်း (Town Plan)နှစ်(၃၀)အတွက် မြေအသုံးချမှုဆိုင်ရာ လျာထားချက်

၅၈။ မြို့ပြစီမံကိန်း (Town Plan) နှစ် ( ၃၀ )အတွက် မြေ အသုံးချမှုဆိုင်ရာ လျာထားချက်မှာ အောက်ပါအတိုင်းဖြစ်ပါသည်-

စဉ်	လျာထားမည့် မြေဧက	လျာထားမည့် မြေကွက်ပေါင်း	မှတ်ချက်
၁	၅၀	-	စံပြရပ်ကွက်
၂	၄၀	-	ဦးရာဇ်တောင်ခြေရင်း နတ်ဆိပ်အုပ်စု၊
၃	၁၆၅	-	-
မြို့နယ် ချုပ်	၂၅၅		

အခန်း(၁၀)

အထွေထွေ

အခြားတင်ပြလိုသောအချက်များ

၅၉။ အခြားတင်ပြရန် မရှိပါ။

နိဂုံး

၆၀။ ပုဏ္ဏားကျွန်းမြို့နယ်၏ ဒေသဆိုင်ရာအချက်အလက်များကို ဌာနဆိုင်ရာ များမှပေးပို့သော အချက်အလက်များ၊ ဒေသဆိုင်ရာ အချက်အလက်စာစောင်များ၊မှတ်တမ်းများအပေါ်တွင် အခြေခံလျက် အကျဉ်းချုံးပြုစုထားခြင်းဖြစ်ပါသည်။ ဒေသဆိုင်ရာအချက် အလက် များ အား မှတ်တမ်းတင်စုစည်း တင်ပြခြင်းအားဖြင့် ပုဏ္ဏားကျွန်း မြို့နယ်တစ်ခုလုံး၏ အချက်အလက်နှင့် ဖွံ့ဖြိုးတိုးတက်မှုအခြေအနေ များကို လေ့လာသိရှိနိုင်ပြီး မိမိတို့၏လုပ်ငန်းများကို အထောက်အကူ ပြုမည် ဖြစ်ပါကြောင်းတင်ပြအပ်ပါသည်။

မြို့နယ်အုပ်ချုပ်ရေးမှူး

မြို့နယ်အထွေထွေအုပ်ချုပ်ရေးဦးစီးဌာန

ပုဏ္ဏားကျွန်းမြို့နယ်

ရက်စွဲ၊ ၂၀၂၃ခုနှစ်၊ မတ်လ ( ၃၁ ) ရက်